

Servitude AC4

Zones de protection du patrimoine architectural, urbain et paysager. Aires de mise en valeur de l'architecture et du patrimoine.



Ressources, territoires, habitats et logement
Énergie et climat
Prévention des risques
Développement durable
Infrastructures, transports et mer

Présent
pour
l'avenir



Crédit photo : Francoisdetizac

Ministère de l'Écologie, du Développement durable,
des Transports et du Logement

www.developpement-durable.gouv.fr

SERVITUDES DE TYPE AC4

ZONES DE PROTECTION DU PATRIMOINE ARCHITECTURAL, URBAIN ET PAYSAGER

Servitudes reportées en annexe de l'article R. 126-1 du Code de l'urbanisme dans les rubriques :

I - Servitudes relatives à la conservation du patrimoine

B - Patrimoine culturel

c) Patrimoine architectural et urbain

1 - Fondements juridiques

1.1 - Définition

Les zones de protection du patrimoine architectural, urbain et paysager (ZPPAUP) :

Instaurées par les articles 69 à 72 de la loi n° 83-8 du 7 janvier 1983 relative à la répartition de compétences entre les communes, les départements, les régions et l'État, les ZPPAUP avaient vocation à délimiter des espaces bâtis ou non autour des monuments historiques et dans les quartiers, sites et espaces à protéger ou à mettre en valeur pour des motifs d'ordre esthétique, historique ou culturel.

À l'intérieur de ces zones, étaient fixées des prescriptions particulières en matière d'architecture et de paysage pour les travaux de construction, de démolition, de déboisement, de transformation et de modification de l'aspect des immeubles.

Ces zones évoluent aujourd'hui en « Aires de mise en valeur de l'architecture et du patrimoine ».

Les aires de mise en valeur de l'architecture et du patrimoine (AVAP) :

L'article 28 de la loi n° 2010-788 du 12 juillet 2010 portant engagement national pour l'environnement, dite loi Grenelle II, a instauré le dispositif des aires de mise en valeur de l'architecture et du patrimoine (AVAP) qui, sans en remettre en cause les principes fondateurs, se substituent désormais à celui des zones de protection du patrimoine architectural, urbain et paysager (ZPPAUP).

Ce nouveau dispositif a pour ambition de développer une nouvelle approche de la gestion qualitative des territoires en intégrant à l'approche patrimoniale et urbaine de la ZPPAUP les objectifs de développement durable.

La loi du 12 juillet 2010 a institué un délai de 5 ans, à compter de la date de son entrée en vigueur, pour que les communes substituent des AVAP aux ZPPAUP. Pendant ce délai les ZPPAUP continuent de produire leurs effets de droit.

Dans les ZPPAUP encore en vigueur et dans les AVAP les travaux ayant pour objet ou pour effet de transformer ou de modifier l'aspect d'un immeuble, bâti ou non, sont soumis à une autorisation préalable qui peut être assortie de prescriptions particulières.

1.2 - Références législatives et réglementaires

Anciens textes :

- **Articles 70 à 72 de la loi n°83-8 du 7 janvier 1983** relative à la répartition des compétences entre les communes, les départements et l'État modifiés par **l'article 6 de la loi n° 93-24 du 8 janvier 1993** sur la protection et la mise en valeur des paysages et par **l'article 112 de la loi n° 2002-276 du 27 février 2002**,
- **Décret n°84-304 du 25 avril 1984** relatif aux zones de protection du patrimoine architectural et urbain **modifié par le décret n°99-78 du 5 février 1999** relatif à la commission régionale du patrimoine et des sites et à l'instruction de certaines autorisations de travaux (art. 16), **puis par le décret n°2007-487 du 30 mars 2007**.

Textes en vigueur :

Code du patrimoine :

- **Art. L. 642-1 à L. 642-5 et articles D 642-1 à D 642-10** : définition et création d'une AVAP
- **Art. L. 642-6 et L. 642-7 et articles D 642-11 à D 642-28** : les travaux en AVAP
- **Art. L. 642-8** : la transformation des ZPPAUP en AVAP

1.3 - Bénéficiaires et gestionnaires

Bénéficiaires	Gestionnaires	Instances consultées
- une ou des communes, - un EPCI compétent en matière de plan local d'urbanisme,	- Commune(s), - EPCI compétent en matière de PLU,	- Commission régionale du patrimoine et des sites (CRPS). - Commission locale de l'AVAP

1.4 - Procédures d'instauration, de modification et de suppression

▪ Procédure d'instauration :

A l'initiative :

- soit du ou des conseils municipaux intéressés,
- soit de l'établissement public de coopération intercommunale compétent en matière de plan local d'urbanisme,

Étude du projet conduite sous l'autorité du ou des maires ou de l'établissement public de coopération intercommunale compétent en matière de plan local d'urbanisme, **avec l'assistance de l'architecte des Bâtiments de France**.

Après enquête publique ouverte par le maire ou le président de l'établissement public de coopération intercommunale (EPCI) compétent en matière de plan local d'urbanisme (PLU), puis avis de la commission régionale du patrimoine et des sites et accord du ou des conseils municipaux concernés ou de l'organe délibérant de l'EPCI.

Création de la servitude :

Par délibération de la commune ou de l'EPCI après accord du préfet.

Le dossier du projet de la servitude comprend :

- un **rapport de présentation** auquel est annexé le diagnostic architectural, patrimonial et environnemental,
- un **règlement** comportant des prescriptions,
- un **document graphique** faisant apparaître le périmètre de la servitude, la typologie des constructions, les immeubles protégés et le cas échéant les conditions spéciales relatives à l'implantation, à la morphologie et aux dimensions des constructions

▪ **Procédures d'évolution de l'AVAP :**

Art. L. 642-3 :

La révision de tout ou partie d'une AVAP a lieu **dans les formes prévues pour sa création**

Art. L. 642-4 :

Une AVAP peut être modifiée lorsqu'il n'est pas porté atteinte à l'économie générale de ses dispositions relatives à la protection du patrimoine bâti et des espaces

▪ **Procédure d'évolution de la ZPPAUP en AVAP :**

Article L.642-8 :

Les ZPPAUP continuent à produire leurs effets de droit jusqu'à ce que s'y substitue des AVAP.

La révision d'une ZPPAUP conduit à l'établissement d'une AVAP.

1.5 - Logique d'établissement

1.5.1 - Les générateurs

Un patrimoine d'intérêt culturel, architectural, urbain, paysager, historique ou archéologique à protéger :

- **quartiers,**
- **espaces urbains et naturels**
- **monuments historiques**
- **gisements archéologiques**

1.5.2 - Les assiettes

L'assiette peut représenter :

- une **zone** (périmètre précisément délimité),
- des **parties de zone.**

Nota Bene :

Les périmètres de protection instaurés en application des articles L. 621-30, L. 621-31 et L. 621-32 du Code du patrimoine :

- doivent être conservés en dehors du périmètre de l'AVAP pour les monuments historiques situés au sein de l'AVAP ;
- doivent être supprimés à l'intérieur du périmètre de l'AVAP en ce qui concerne les monuments historiques situés en dehors de l'AVAP ;
- doivent être totalement supprimés en ce qui concerne les monuments historiques situés à l'intérieur de la ZPPAUP ;
- doivent être supprimés à l'intérieur du périmètre de la ZPPAUP en ce qui concerne les monuments historiques situés en dehors de la ZPPAUP ;

Les servitudes instaurées en application de l'article L. 341-1 du Code de l'environnement relatif aux sites inscrits :

- doivent être supprimées à l'intérieur de l'AVAP ou de la ZPPAUP.

2 - Bases méthodologiques de numérisation

2.1 - Définition géométrique

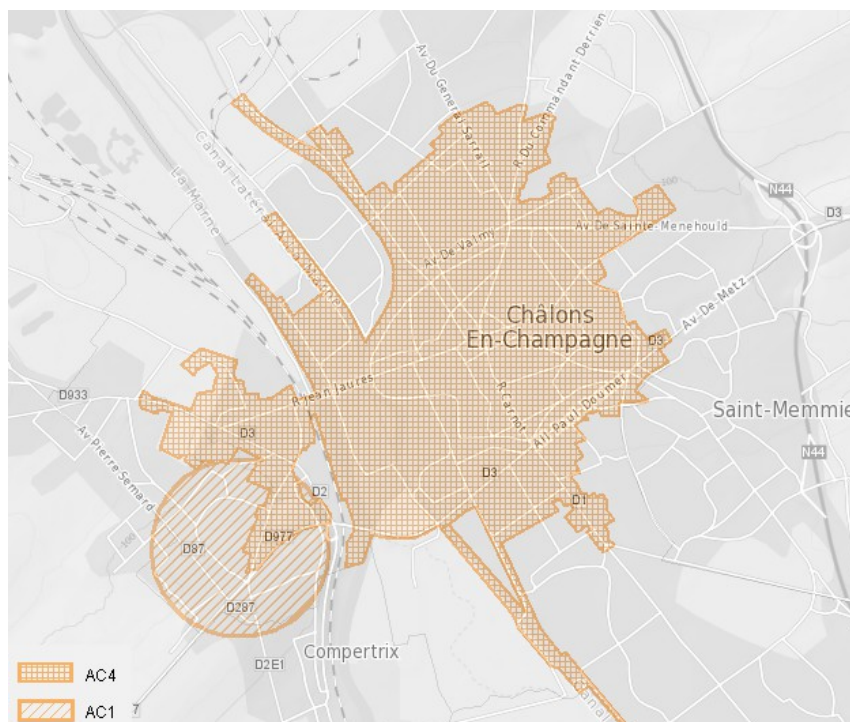
2.1.1 - Les générateurs

Le générateur est obligatoirement de type surfacique.

Pour cette servitude, le générateur et l'assiette se superposent et se confondent.

2.1.2 - Les assiettes

L'assiette est obligatoirement de type surfacique. Pour cette servitude, le générateur et l'assiette se superposent et se confondent.



2.2 - Référentiels géographiques et niveau de précision

Référentiels : Dans la mesure du possible, la BD parcellaire sera utilisée comme référentiel de saisie.
Résolution spatiale, celle de la BD parcellaire : 5m

Précision : Échelle de saisie maximale, le cadastre
Échelle de saisie minimale, le 1/2000

3 - Numérisation et intégration

3.1 - Numérisation dans MapInfo

3.1.1 - Préalable

Télécharger à partir du site du PND Urbanisme (http://ads.info.application.i2/rubrique.php3?id_rubrique=178) les documents suivants :

- la documentation sur la structure des fichiers MapInfo,
- les modèles de fichiers MapInfo (actes, générateurs, assiettes, liens sup / communes)

3.1.2 - Saisie de l'acte

Ouvrir le fichier modèle XX_ACT.tab puis l'enregistrer sous le nom **AC4_ACT.tab**.

Saisir les données alphanumériques liées aux actes conformément aux consignes de saisie figurant au **chapitre 2** du document *Structure des modèles mapinfo.odt*.

3.1.3 - Numérisation du générateur

▪ Recommandations :

Privilégier :

- la numérisation au niveau départementale.

▪ Précisions liées à GéoSUP :

1 seul type de générateur est possible pour une sup AC4 :


- un polygone : correspondant au tracé de la ZPPAUP ou AVAP.

Remarque : plusieurs générateurs sont possibles pour une même servitude AC4 (ex. : plusieurs secteurs peuvent définir le périmètre d'une ZPPAUP ou AVAP sur une commune).

▪ Numérisation :

Ouvrir le fichier XX_SUP_GEN.tab puis l'enregistrer sous le nom **AC4_SUP_GEN.tab**.

Le générateur est de type surfacique :

- dessiner la ZPPAUP ou AVAP à l'aide de l'outil polygone  (trait continu, couleur noir, épaisseur 1 pixel).

Si plusieurs générateurs sont associés à une même servitude :

- dessiner les différents générateurs à l'aide de l'outil précédemment cité puis assembler les en utilisant l'option Objets / Assembler. Penser ensuite à compacter la table MapInfo.

▪ **Saisie des données alphanumériques associées :**

Saisir les données alphanumériques liées à la création du générateur conformément aux consignes de saisie figurant au **chapitre 3** du document *Structure des modèles mapinfo.odt*.

Si plusieurs générateurs sont associés à une même servitude le champ NOM_SUP devra être saisi de façon similaire pour tous les objets créés. En revanche le champ NOM_GEN devra être saisi de façon distinct.

Pour différencier le type de représentation graphique du générateur dans GéoSup (inscrit ou classé), le champ CODE_CAT doit être alimenté par :

- **AC4** pour les ZPPAUP ou AVAP

3.1.4 - *Création de l'assiette*

▪ **Précisions liées à GéoSUP :**

1 seul type d'assiette est possible pour une sup AC4 :

- un polygone : correspondant au périmètre de la ZPPAUP ou de l'AVAP

▪ **Numérisation :**

L'assiette d'une servitude AC4 est égale au tracé du générateur. Une fois la numérisation des générateurs entièrement achevée, il conviendra donc de faire une copie du fichier AC4_SUP_GEN.tab et de l'enregistrer sous le nom **AC4_ASS.tab**.

Modifier ensuite la structure du fichier AC4_ASS.tab conformément aux consignes de saisie figurant au **chapitre 4** du document *Structure des modèles mapinfo.odt* tout en gardant les champs NOM_SUP, CODE_CAT, NOM_GEN.

▪ **Saisie des données alphanumériques associées :**

Saisir les données alphanumériques liées aux générateurs conformément aux consignes de saisie figurant au **chapitre 4** du document *Structure des modèles mapinfo.odt*.

Important :

Pour différencier le type de représentation graphique du générateur dans GéoSup (inscrit ou classé), le champ CODE_CAT doit être alimenté par :

- **AC4** pour les ZPPAUP ou AVAP

Pour différencier le type d'assiette dans GéoSup (patrimoine archi & urbain), le champ TYPE_ASS doit être en adéquation avec le type de catégorie saisi dans le champ CODE_CAT :

- pour la catégorie **AC4 - Patrimoine architectural et urbain** le champ **TYPE_ASS** doit être égale à **Zone de protection** (respecter la casse).

3.1.5 - *Lien entre la servitude et la commune*

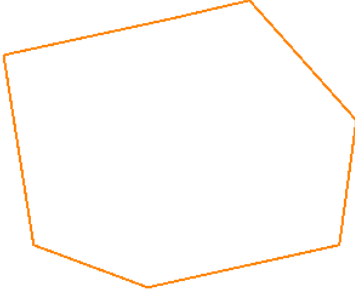
- Ouvrir le fichier XX_LIENS_SUP_COM.tab puis l'enregistrer sous le nom **AC4_SUP_COM.tab**.

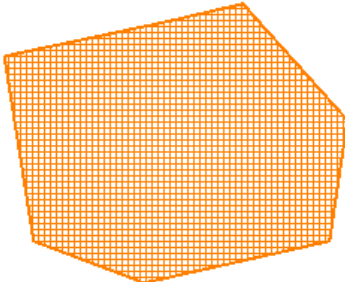
- Saisir toutes les communes impactées par l'emprise (assiette) de la servitude, conformément aux consignes de saisie figurant au **chapitre 5** du document **Structure des modèles mapinfo.odt**.

3.2 - Données attributaires

Consulter le document de présentation au paragraphe "règles de nommage des objets" (page 6/11) ainsi que le modèle conceptuel SUP du CNIG et/ou le standard COVADIS SUP.

3.3 - Sémiologie

Type de générateur	Représentation cartographique	Précision géométrique	Couleur
Surfacique (ex. : une zone ou une partie de zone de protection)		Polygone composée d'aucune trame Trait de contour continu de couleur orangée et d'épaisseur égal à 2 pixels	Rouge : 255 Vert : 128 Bleu : 0

Type d'assiette	Représentation cartographique	Précision géométrique	Couleur
Surfacique (ex. : une zone ou une partie de zone de protection)		Polygone composée d'un carroyage de couleur orangée et transparent Trait de contour continu de couleur orangée et d'épaisseur égal à 2 pixels	Rouge : 255 Vert : 128 Bleu : 0

3.4 - Intégration dans GéoSup

Importer les fichiers MapInfo dans l'ordre suivant :

- les actes,
- les sup et les générateurs,
- les assiettes,
- les liens sup / communes,

conformément aux consignes figurant **aux chapitres 4, 5, 6, et 7** du document **Import_GeoSup.odt**.

Ressources, territoires, habitats et logement
Énergie et climat
Prévention des risques
Développement durable
Infrastructures, transports et mer

**Présent
pour
l'avenir**

Ministère de l'Écologie, du Développement durable,
des Transports et du Logement
Direction générale de l'Aménagement,
du Logement et de la Nature
Arche Sud
92055 La Défense Cedex

www.developpement-durable.gouv.fr