


RÈGLEMENT DE VOIRIE

2014

D 980

VILLENEUVE
LEZ AVIGNON



VILLENEUVE
LEZ AVIGNON

SOMMAIRE

| | |
|--|-----------|
| PRÉAMBULE | 4 |
| TITRE 1. DISPOSITIONS GENERALES | 5 |
| Article 1. Objet | 5 |
| Article 2. Champ d'application | 5 |
| Article 3. Domaine public routier | 5 |
| Article 4. Etablissement | 6 |
| Article 5. Entrée en vigueur..... | 6 |
| Article 6. Exécution | 6 |
| Article 7. Révision..... | 6 |
| TITRE 2. CLASSEMENT DE LA VOIRIE COMMUNALE | 7 |
| Article 8. Typologie des voies | 7 |
| a. Les voies communales..... | 7 |
| b. Les chemins ruraux..... | 7 |
| c. Les voies départementales non classées à grande circulation..... | 8 |
| d. Les voies départementales classées à grande circulation..... | 8 |
| e. Les voies privées | 8 |
| Article 9. Classement et déclassement..... | 9 |
| Article 10. Répertoire..... | 9 |
| TITRE 3. PROCEDURES ADMINISTRATIVES ET TECHNIQUES RELATIVES A LA VOIRIE | 10 |
| CHAPITRE 1. ALIGNEMENT ET SAILLIES..... | 10 |
| SECTION 1. L'ALIGNEMENT | 10 |
| SECTION 2. LES SAILLIES..... | 10 |
| Article 11. Définitions | 11 |
| Article 12. Prescriptions générales..... | 11 |
| Article 13. Prescriptions spéciales | 13 |
| Article 14. Suppression des saillies non réglementaires..... | 14 |
| CHAPITRE 2. OCCUPATION TEMPORAIRE DU DOMAINE PUBLIC..... | 15 |
| Article 15. Principe d'intervention sur le domaine public routier | 15 |
| Article 16. Portions de la voie publique concernées par l'occupation | 15 |
| a. Occupation du sur-sol | 15 |
| b. Occupation du sol..... | 15 |
| c. Occupation du sous-sol | 16 |
| Article 17. Contenu de la demande..... | 16 |
| Article 18. Délivrance ou refus des autorisations | 17 |
| Article 19. Contenu de l'autorisation | 18 |
| Article 20. Obligations et responsabilité | 18 |
| Article 21. Illégalité de l'occupation sans titre | 18 |
| a. Généralités..... | 18 |
| b. Vente à la sauvette | 19 |
| Article 22. Redevance à acquitter..... | 19 |
| Article 23. Fin d'autorisation ou révocation | 19 |
| Article 24. Autres occupations du domaine public..... | 20 |

| | |
|--|-----------|
| a. Terrasses | 20 |
| b. Taxis..... | 20 |
| c. Foires, fêtes et marchés..... | 21 |
| CHAPITRE 3. TRAVAUX SUR LES VOIES PUBLIQUES | 22 |
| SECTION 1. COORDINATION DES TRAVAUX..... | 22 |
| Article 25. Champ d'application | 22 |
| Article 26. Suivi de la coordination | 22 |
| Article 27. Classification des travaux | 23 |
| a. Travaux programmables | 23 |
| b. Travaux non programmables..... | 23 |
| c. Travaux urgents | 23 |
| SECTION 2. DEMANDE ET AUTORISATION | 24 |
| Article 28. Définition des interlocuteurs | 24 |
| Article 29. La déclaration préalable obligatoire..... | 24 |
| Article 30. La demande d'autorisation de voirie..... | 26 |
| a. Forme et contenu de la demande | 26 |
| b. Transmission et délais..... | 26 |
| Article 31. L'autorisation de voirie..... | 27 |
| a. Forme et contenu de l'autorisation..... | 27 |
| b. Portée et validité..... | 27 |
| c. Durée..... | 27 |
| Article 32. Obligation d'information..... | 27 |
| SECTION 3. ORGANISATION DU CHANTIER | 28 |
| Article 33. Conditions d'ouverture | 28 |
| Article 34. État des lieux préalable | 28 |
| Article 35. Réunions de chantier | 29 |
| Article 36. Information du public et des riverains..... | 29 |
| Article 37. Implantation des ouvrages..... | 30 |
| Article 38. Prescriptions de sécurité..... | 30 |
| a. Signalisation provisoire | 30 |
| b. Signalisation des hommes et des véhicules..... | 30 |
| c. Clôture de chantier..... | 31 |
| Article 39. Affichage des autorisations et documents officiels | 31 |
| Article 40. Propreté du chantier | 31 |
| Article 41. Protection des plantations..... | 32 |
| SECTION 3. EXECUTION DES TRAVAUX..... | 33 |
| Article 42. Prescriptions techniques..... | 33 |
| a. Découpe..... | 33 |
| b. Déblais..... | 33 |
| c. Remblais | 33 |
| d. Compactage..... | 34 |
| e. Profondeur des réseaux | 34 |
| Article 43. Réfection des tranchées..... | 35 |
| a. Principe des réfections..... | 35 |
| b. Réfection provisoire..... | 35 |
| c. Réfection définitive..... | 36 |
| d. Réfection définitive immédiate..... | 37 |
| e. Tolérance | 37 |
| Article 44. Réception des travaux | 37 |
| Article 45. Conformité des travaux..... | 38 |

| | |
|--|-----------|
| Article 46. Dispositions financières..... | 38 |
| Article 47. Garanties..... | 39 |
| a. Réfection provisoire suivie ultérieurement d'une réfection définitive | 39 |
| b. Réfection définitive..... | 39 |
| c. Sanction..... | 40 |
| TITRE 4. DROITS ET OBLIGATIONS DES RIVERAINS | 41 |
| CHAPITRE 1. DROITS DES RIVERAINS | 41 |
| Article 48. Droit d'accès..... | 41 |
| Article 49. Droit de jour et de vue..... | 41 |
| Article 50. Droit de déversement des eaux..... | 42 |
| CHAPITRE 2. OBLIGATIONS DES RIVERAINS..... | 43 |
| Article 51. Servitudes de visibilité | 43 |
| Article 52. Servitudes relatives aux plantations..... | 43 |
| Article 53. Entretien du numérotage des immeubles | 44 |
| TITRE 5. POLICE DU DOMAINE PUBLIC | 45 |
| CHAPITRE 1. POLICE DE LA CIRCULATION ET DU STATIONNEMENT | 45 |
| Article 54. Prescriptions générales..... | 45 |
| Article 55. Police permanente..... | 46 |
| Article 56. Police temporaire..... | 46 |
| CHAPITRE 2. POLICE DE LA CONSERVATION | 47 |
| Article 57. Infractions..... | 47 |
| Article 58. Poursuite et répression des infractions..... | 48 |
| Article 59. Contributions pour dégradation de la voirie..... | 48 |
| Article 60. Pouvoirs de police en matière d'habitat | 49 |
| Article 61. Réglementation de la publicité | 49 |
| a. Prescriptions générales | 49 |
| b. Les enseignes et préenseignes temporaires..... | 51 |
| c. La taxe locale sur la publicité extérieure..... | 51 |
| GLOSSAIRE | 53 |
| ANNEXES | 56 |

PRÉAMBULE

Le domaine public routier est affecté à la circulation terrestre, conformément au code de la voirie routière.

Au-delà de sa destination première, le domaine public routier est affecté à la circulation des fluides et des sources d'énergies. Il existe une grande variété de réseaux de transport – eaux usées et pluviales, eau potable, gaz, électricité, télécommunication, éclairage public, etc. – ce qui a progressivement conduit à la multiplication des interventions de pose, de maintenance, d'extension et de renouvellement.

Dès lors, une réglementation s'impose afin de :

- **sauvegarder l'intégrité du domaine public routier** par un suivi du comportement des riverains, des usagers et des intervenants et par une utilisation normale et rationnelle du domaine public routier – utilisation privative ou collective – dans le respect des droits des tiers. Ainsi, toute occupation du domaine public routier communal doit être préalablement autorisée par la ville.
- **prévenir les risques liés aux travaux sur le domaine public routier**, notamment les suivants :

- | | |
|--|---|
| × Risque de heurt de l'agent ou d'un piéton avec un véhicule ou un engin de service | × Risque de chute de l'agent ou d'une tierce personne dans la tranchée |
| × Risque d'accident de la circulation automobile pour l'agent et l'utilisateur | × Risque de chute d'objets sur l'agent situé au fond de la tranchée. |
| × Risque lié aux outils ou machines (coupure, brûlure, écrasement) | × Risque d'intoxication |
| × Risque lié aux vibrations | × Risque électrique |
| × Risque d'éboulement de la tranchée entraînant l'ensevelissement ou l'écrasement de l'agent | × Risque d'électrisation ou d'incendie suite à la détérioration d'une canalisation enterrée |

TITRE 1. DISPOSITIONS GENERALES

Article 1. **Objet**

Le présent règlement fixe les dispositions administratives et techniques applicables aux travaux effectués sur la voirie communale de Villeneuve lez Avignon, détermine les modalités d'occupation dudit domaine, définit les droits et obligations des riverains*.

Article 2. **Champ d'application**

Le présent règlement s'applique :

- sur l'ensemble de la voirie communale de Villeneuve lez Avignon** : les voies communales et leurs dépendances ainsi que les espaces publics dont la gestion relève de la voirie communale.
- pour toutes les interventions affectant le sol, le sous-sol ou le sur-sol de cette voirie communale notamment les travaux sur tranchées, la mise en place de mobiliers urbains ou toute occupation du domaine public communal justifiant d'un titre d'autorisation.
- aux permissionnaires, concessionnaires, occupants et demandeurs voulant occuper la voirie communale ou voulant à la fois l'occuper et y exécuter des travaux.

Article 3. **Domaine public routier**

Le domaine public routier comprend l'ensemble des biens du domaine public de l'Etat, des départements et des communes affectés aux besoins de la circulation terrestre, à l'exception des voies ferrées (art. L.111-1 du code de la voirie routière).

Le domaine public routier communal est constitué à la fois de l'assiette de la route (chaussée, accotements, terre-plein central, ouvrages d'art) et de ses dépendances. Les dépendances sont des biens qui font également partie du domaine public et qui en constituent un accessoire indissociable (art. L.2111-2 du code général de la propriété des personnes publiques) et regroupent notamment les biens suivants :

* cf. annexe 1 « informations pratiques »

** cf. annexe 2 « plan de la commune »

| | | |
|----------|--------------------------|---------------------------|
| sous-sol | murs de soutènement | panneaux de signalisation |
| talus | trottoirs | éclairage public |
| fossés | arbres | glissières de sécurité |
| aqueducs | plantations d'alignement | places de stationnement |

Le domaine public routier est imprescriptible, inaliénable, incessible et non susceptible d'action en revendication.

Article 4. **Etablissement**

Le règlement de voirie est établi, selon l'article R.141-14 du code de la voirie routière :

« Un règlement de voirie fixe les modalités d'exécution des travaux de remblaiement, de réfection provisoire et de réfection définitive conformément aux normes techniques et aux règles de l'art. Il détermine les conditions dans lesquelles le maire peut décider que certains des travaux de réfection seront exécutés par la commune.

Ce règlement est établi par le conseil municipal après avis d'une commission présidée par le maire et comprenant, notamment, des représentants des affectataires, permissionnaires, concessionnaires et autres occupants de droit des voies communales »

Article 5. **Entrée en vigueur**

Le conseil municipal a approuvé le présent règlement, le 6 novembre 2015.

Les dispositions du présent règlement entrent en vigueur à compter de sa publication par voie d'affichage, presse locale, et site Internet de la commune de Villeneuve lez Avignon, dès retour de la préfecture.

Article 6. **Exécution**

Le directeur des Services Techniques et Urbanisme est chargé de l'exécution du présent règlement de voirie.

Les annexes au présent règlement pourront être mises à jour à l'initiative du directeur des Services Techniques et Urbanisme.

Article 7. **Révision**

Les dispositions du présent règlement pourront être modifiées ou complétées autant que de besoin par délibération du conseil municipal.

TITRE 2. CLASSEMENT DE LA VOIRIE COMMUNALE

Article 8. **Typologie des voies**

a. Les voies communales

Une « voie communale » est une voie :

1. affectée à la circulation générale
2. ayant fait l'objet d'un classement dans le domaine public par délibération du conseil municipal

Les voies communales sont des voies publiques appartenant à la commune, regroupant toutes les voies aménagées pour la circulation publique terrestre sous toutes ses formes, hors voies ferrées. Ceci ne concerne donc pas uniquement la circulation automobile.

L'entretien des voies communales est une dépense obligatoire de la commune, conformément à l'article L.141-8 du code de la voirie routière.

Le maire de Villeneuve lez Avignon est seul compétent pour délivrer une autorisation de voirie en ce qui concerne les voies communales.

La liste des voies communales figure en annexe 3 du présent règlement.

b. Les chemins ruraux

Une voie est qualifiée de « chemin rural » lorsque trois critères sont réunis :

1. la propriété de la commune
2. l'affectation à l'usage du public
3. l'absence de classement comme voie communale

Les chemins ruraux appartiennent au domaine privé de la commune de Villeneuve lez Avignon (art. L.161-1 du code de la voirie routière).

Il n'existe pas d'obligation générale d'entretien des chemins ruraux. Il ne s'agit pas d'une dépense obligatoire.

c. Les voies départementales non classées à grande circulation

L'administration compétente, pour délivrer une autorisation de voirie sur les voies départementales non classées à grande circulation à l'intérieur de l'agglomération, diffère selon le type d'autorisation :

| <u>Permis de stationnement*</u> | <u>Permission de voirie*</u> |
|---|---|
| délivré par le maire après avis du président du Conseil Général** | délivré par le président du Conseil Général après avis du maire |

d. Les voies départementales classées à grande circulation

L'administration compétente, pour délivrer une autorisation de voirie sur les voies départementales classées à grande circulation à l'intérieur de l'agglomération, diffère selon le type d'autorisation :

| <u>Permis de stationnement*</u> | <u>Permission de voirie*</u> |
|--|---|
| délivré par le préfet après avis du maire et du président du Conseil Général | délivré par le président du Conseil Général après avis du maire |

e. Les voies privées

Elles sont régies par les règles du droit commun en matière de propriété et sont donc aliénables et prescriptibles.

Sauf convention contraire, les voies privées sont entretenues par leurs propriétaires, qu'elles soient ou non ouvertes à la circulation.

Les voies privées sont assujetties au pouvoir de police de la circulation attribué au maire lorsqu'elles sont ouvertes à la circulation publique. L'ouverture au public d'une voie privée dépend du consentement du ou des propriétaires de la voie, ce consentement pouvant être explicite ou tacite. Sont considérées comme voies privées ouvertes à la circulation publique les voies ouvertes à tous, sans contrôle ni restriction. Le ou les propriétaires d'une voie privée ouverte à la circulation publique sont en droit d'en interdire à tout moment l'usage au public.

* cf. glossaire p. 49

** Conseil Général du Gard : Unité Territoriale de Bagnols - 590 avenue Alphonse Daudet 30200 BAGNOLS SUR CEZE

Article 9. **Classement et déclassement**

Le classement et le déclassement des voies communales sont prononcés par le conseil municipal.

Les délibérations concernant le classement ou le déclassement sont dispensées d'enquête publique préalable sauf lorsque l'opération envisagée a pour conséquence de porter atteinte aux fonctions de desserte ou de circulation assurées par la voie (art. L. 141-3 code de la voirie routière).

Trois conditions sont requises pour le classement des voies communales :

1. la voie doit être affectée à la circulation générale – c'est-à-dire ayant deux issues ou desservant plus de dix constructions à usage d'habitation.
2. la présence d'un avis favorable des concessionnaires ou fermiers sur l'état des V.R.D.*
3. la présence d'un avis favorable des concessionnaires et fermiers sur le classement en cas de reprise partielle.

Article 10. **Répertoire**

Les voies communales, les chemins ruraux, les voies privées et les routes départementales sont répertoriés dans le tableau Excel « répertoire et classement de la voirie » figurant en annexe 3 du présent règlement.

* Voirie-Réseaux-Divers

TITRE 3. PROCEDURES ADMINISTRATIVES ET TECHNIQUES RELATIVES A LA VOIRIE

CHAPITRE 1. ALIGNEMENT ET SAILLIES

SECTION 1. L'ALIGNEMENT

Avant toute création de saillie sur le domaine public routier, le propriétaire riverain demande un arrêté d'alignement individuel.

L'alignement est la détermination par l'autorité administrative de la limite du domaine public routier au droit des propriétés riveraines.

L'alignement individuel est délivré par le président du conseil général du Gard ou le maire, selon qu'il s'agit d'une route départementale ou d'une voie communale.

En ce qui concerne la voirie communale, tout riverain peut adresser une demande d'alignement individuel au service Techniques et Urbanisme de la commune de Villeneuve lez Avignon.

SECTION 2. LES SAILLIES

Avant toute création de saillie sur le domaine public routier, le propriétaire veille à ce que la saillie soit conforme au présent règlement.

Les dimensions maximales des saillies autorisées sont fixées par le président du conseil général du Gard ou le maire, selon qu'il s'agit d'une route départementale ou d'une voie communale (article R.112-3 du code de la voirie routière).

Article 11. Définitions

Les saillies sont des ouvrages qui débordent sur l'alignement et surplombent la voie publique, en occupant le sur-sol.

Toutes les saillies sont mesurées à partir de la limite entre le domaine public et la propriété riveraine ou en retrait de cette limite à partir du nu du mur de façade pour les bâtiments en saillie.

Les saillies fixes sont celles qui font partie intégrante de la construction.

Les saillies mobiles sont les saillies d'objets ne faisant pas partie intégrante de la construction^{*}

Article 12. Prescriptions générales

L'autorisation de construction de saillies n'est pas de droit. Elle est délivrée ou refusée discrétionnairement par les Services Techniques de la commune de Villeneuve lez Avignon, et ce, même si la demande respecte les dimensions règlementées ci-dessous.

Aucune saillie ne pourra être autorisée en cas de présence de tout type d'objet public existant (mobilier urbain, arbres, etc.), à moins de 0.80m de celui-ci.

Sur les voies d'une largeur inférieure à 6m, la largeur de la saillie est de 0.20m maximum. Au-delà de 6m, la largeur maximale de la saillie dépend de sa distance au sol : elle est de 0.20m en dessous de 3.5m et de 0.80m au-dessus de cette limite.

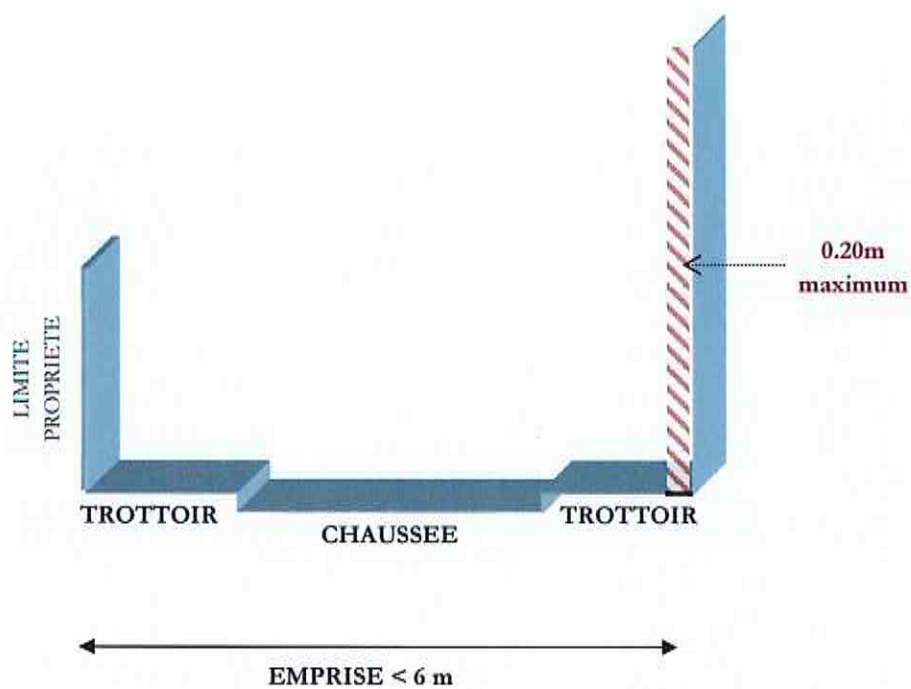
Les ouvrages établis en saillie, doivent être exécutés en matériaux résistants et bien reliés à la construction, de manière à éviter leur chute sur la voie publique. Les matériaux provenant de ces saillies devront être enlevés par les soins et aux frais du riverain.

Les prescriptions générales et techniques relatives aux saillies en secteur sauvegardé sont prévues dans le règlement du P.S.M.V de la commune de Villeneuve lez Avignon.

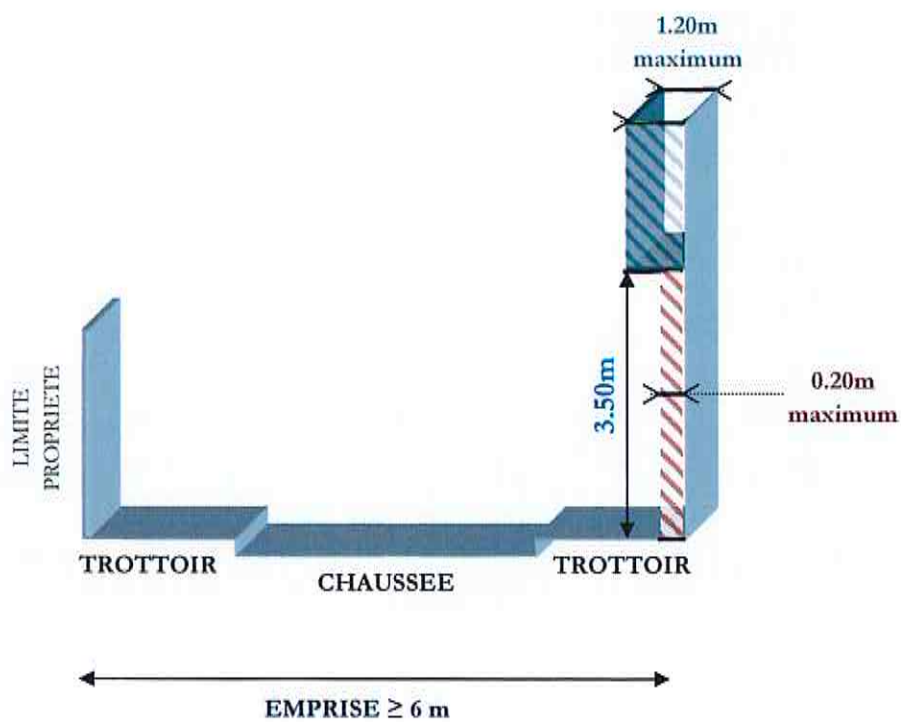
Ainsi pour tout ce qui est saillie de type « coffrets électriques » devra être un maximum encastrés et se conformer aux prescriptions du P.S.M.V.

^{*} cf. glossaire p. 49

Voie d'une largeur inférieure à 6m :



Voie d'une largeur supérieure à 6m :



Article 13. Prescriptions spéciales

| NATURE DES OUVRAGES | LARGEUR MAXIMALE SAILLIE |
|---|--------------------------------|
| Soubassements | 0.10m |
| Colonnes pilastres, ferrures de portes et de fenêtres, jalousies, persiennes, contrevents, appuis de croisées, barres de support, panneaux publicitaires fixées sur une façade à l'alignement | 0.10m |
| Tuyaux et cuvettes, revêtements isolants sur façade, devantures, corniche sans trottoir, enseignes lumineuses ou non, attributs, ornements | 0.20m |
| Socles de devantures de boutique | à la discrétion des ST* |

| NATURE DES OUVRAGES | EMPRISE DE LA VOIE | TROTTOIR | DISTANCE AU SOL** | DISTANCE CHAUSSEE - SAILLIE** | LARGEUR MAXIMALE SAILLIE | HAUTEUR MAXIMALE SAILLIE |
|--|--------------------|------------------------------|---------------------------------|-------------------------------|--------------------------|--------------------------------|
| Grands balcons et saillies de toitures** | ≥ 6m | $\frac{< 1.40m}{\geq 1.40m}$ | $\frac{\geq 4.30m}{\geq 3.50m}$ | $\frac{\emptyset}{> 0.5m}$ | 1.20m | ∅ |
| Lanternes, enseignes lumineuses et non lumineuses, attributs** | ≥ 6m | $\frac{< 1.40m}{\geq 1.40m}$ | $\frac{\geq 4.30m}{\geq 3m}$ | ∅ | 0.80m | ∅ |
| Auvents et marquises | ≥ 6m | ≥ 1.40m | > 2.50m*** | ∅ | 0.80m | 1m (pour les marquises) |
| Bannes | ≥ 6m | présence | > 2.50m | ∅ | 0.50m | ∅ |

* Services Techniques

** cf. schémas illustratifs en annexe 4 du règlement

*** en tout point

| | | | | | | |
|-----------|-----------|---------------------------|-----------------|-------------|---------|-------------|
| Corniches | $\geq 6m$ | présence ou absence | $< 3m$ | \emptyset | $0.20m$ | \emptyset |
| | | | $3m < x < 3.5m$ | | $0.50m$ | |
| | | | $\geq 3.5m$ | | $0.80m$ | |
| | | | | | | |

Article 14. **Suppression des saillies non réglementaires**

Les saillies non réglementaires seront supprimées ou ramenées aux limites fixées à l'article précédent du présent règlement, sauf dérogation, à l'occasion de :

- travaux réalisés par le riverain sur la saillie en cause
- travaux publics de voirie en cas d'élargissement ou de réduction de l'emprise de la voie

CHAPITRE 2. OCCUPATION TEMPORAIRE DU DOMAINE PUBLIC

Article 15. **Principe d'intervention sur le domaine public routier**

En application des articles L.113-1 et suivants du code de la voirie routière et en application du présent règlement de voirie communale, nul ne peut sans autorisation faire un ouvrage sur les voies communales.

Toutefois, les occupants concessionnaires qui disposent d'un titre d'occupation dans leur contrat – E.R.D.F. et G.R.D.F. – et certains permissionnaires qui sont soumis à un régime particuliers – comme les opérateurs de télécommunications – sont dispensés d'autorisation d'occupation préalable mais restent soumis à autorisation d'entreprendre des travaux.

Article 16. **Portions de la voie publique concernées par l'occupation**

a. Occupation du sur-sol

La partie aérienne de la voie – ou sur-sol – comprend notamment :

- Les saillies fixes faisant corps avec le gros œuvre du bâtiment et surplombant la voie publique (soubassements, balcons, barres d'appui, corniches, etc.)
- Les saillies des objets ne faisant pas partie intégrante du gros œuvre (devantures de boutiques, grilles, volets, contrevents, supports d'étalages, caissons, enseignes en tous genres, marquises, auvents, stores, etc.)
- Les ouvrages et bâtiments franchissant la voie publique (passerelles, ponts et câbles)

b. Occupation du sol

Les occupations sur chaussées et trottoirs – ou sol – se divisent en quatre catégories comprenant notamment les :

- Occupations fixes : installations tenant légèrement au sol (kiosques, poteaux-réclames, bâches pour terrasses cafés ou restaurants, appuis vélos, mobilier urbain, corbeilles, bancs, etc.)
- Occupations mobiles : installations ne tenant pas au sol (étalages, terrasses de café, etc.)

- Occupations temporaires : dépôt de matériaux, échafaudages, appareils de levage, etc.
- Occupations permanentes : perrons, escaliers, seuils de porte, etc.

c. Occupation du sous-sol

Les occupations de la partie souterraine – ou sous-sol – peuvent être :

- Temporaires (ouvertures de tranchées, étalements, etc.)
- De longue durée (canalisations, conduites ou câbles, passages souterrains, tunnels, etc.)

Article 17. **Contenu de la demande***

Pour être légale, toute occupation du domaine public routier communal doit être autorisée et ce, après avoir fait l'objet d'une demande.

La demande comportera les informations suivantes.

Sur le demandeur :

- ✓ nom, prénoms
- ✓ raison sociale
- ✓ adresse
- ✓ qualité du demandeur et références du mandataire, le cas échéant

Sur l'occupation du domaine public :

- ✓ localisation précise
- ✓ date de début et de fin ainsi que la durée de l'occupation
- ✓ nature de l'occupation

Sur les travaux, s'ils sont prévus :

- ✓ date de début et de fin prévisionnelle du chantier
- ✓ durée des travaux
- ✓ nature des travaux et modalités d'exécution
- ✓ plan de situation au 1/2000ème, définissant la zone d'emprise de l'intervention, indiquant le nom des voies concernées et limitrophes

* cf. annexe 5 « contenu demande d'autorisation de voirie »

- ✓ plan d'exécution au 1/200ème précisant l'emprise exacte et la position de l'ouvrage à réaliser

Un formulaire de « demande d'autorisation de voirie » figure en annexe 6 du présent règlement et doit être adressée au Service Techniques et Urbanisme de Villeneuve lez Avignon au moins huit jours avant la date de début des travaux soit par fax au 04 90 26 07 17, soit par mail à l'adresse suivante : technique@villeneuvelezavignon.com.

Article 18. **Délivrance ou refus des autorisations**

Il n'existe pas de droit acquis à occuper une portion du domaine public, ni au renouvellement du titre.

L'autorisation est accordée à condition que l'occupation respecte les dispositions nécessaires pour assurer la bonne conservation du domaine public et garantir une utilisation compatible avec sa destination.

L'autorisation d'occupation du domaine public routier est délivrée unilatéralement à titre personnel et non transmissible. Elle prend la forme d'un arrêté notifié au pétitionnaire selon les formalités de délivrance décrites à l'article 8 du règlement.

Le refus d'octroyer une autorisation est notifié sous la même forme au pétitionnaire dans un délai de deux mois à compter de la réception de la demande.

Faute de réponse de la commune dans ce délai, l'autorisation est réputée :

- refusée pour les demandes établies *avant* l'entrée en vigueur de la loi du 12 novembre 2013* – au plus tard le 12 novembre 2015 pour les collectivités territoriales.
- acceptée pour les demandes établies *à compter de* l'entrée en vigueur de cette même loi, sous réserve de dispositions contraires qui pourraient être adoptées par le biais de décrets d'application.

* Loi n°2013-1005 du 12 novembre 2013 habilitant le gouvernement à simplifier les relations entre l'administration et les citoyens

Article 19. **Contenu de l'autorisation**

Les autorisations individuelles, formalisées par arrêté municipal, précisent les conditions d'exécution concernant l'occupation du domaine public.

Article 20. **Obligations et responsabilité**

L'intervenant devra faire connaître aux entreprises auxquelles il confie l'exécution des travaux, s'ils sont prévus, les dispositions du présent règlement.

Les autorisations ne sont données que sous réserve des droits des tiers et des autres règlements en vigueur : l'intervenant demeure responsable, tant envers la commune de Villeneuve lez Avignon qu'envers les tiers et usagers, de tous les accidents, dommages, dégâts ou préjudices pouvant résulter directement ou indirectement de l'exécution de leurs travaux ou de l'existence et du fonctionnement de leurs ouvrages.

L'intervenant est tenu de maintenir en bon état et à ses frais exclusifs les ouvrages ainsi que le domaine public routier communautaire mis à disposition. Il est également tenu de mettre en œuvre, sans délai, les mesures qu'il leur serait enjoint de prendre dans l'intérêt du domaine public routier et de la sécurité des usagers.

Article 21. **Illégalité de l'occupation sans titre**

a. Généralités

La commune de Villeneuve lez Avignon notifie à l'intervenant par lettre recommandée, ou par tout autre moyen permettant d'avoir date certaine, l'infraction constatée. L'intervenant doit alors prendre toutes les dispositions nécessaires pour enlever l'ouvrage et faire cesser l'occupation illicite.

En cas d'inaction de l'intervenant, la commune saisit le tribunal administratif de Nîmes pour ordonner l'expulsion de l'occupant sans titre. Le juge est saisi en référé si une situation d'urgence l'exige.

Les frais d'enlèvement sont à la charge de l'intervenant. L'occupation du domaine public sans autorisation expose à une contravention de voirie routière et à des poursuites selon les articles L-116-1 à 8 et R.116-1 à 2 du code de la voirie routière.

b. Vente à la sauvette

La vente à la sauvette est le fait, sans autorisation ou déclaration régulière, d'offrir, de mettre en vente ou d'exposer en vue de la vente des biens ou d'exercer toute autre profession dans les lieux publics en violation des dispositions réglementaires sur la police de ces lieux.

Art. L.442-8 du code de commerce :

« il est interdit à toute personne d'offrir à la vente des produits ou de proposer des services, en utilisant de façon irrégulière, le domaine public de l'Etat, des collectivités locales et de leurs établissements publics »

La vente à la sauvette, ainsi que tout acte de pistage ou de racolage des clients, est formellement interdite.

Art. 446-1 du code pénal :

« la vente à la sauvette est punie de six mois d'emprisonnement et de 3 750 € d'amende »

Article 22. Redevance à acquitter

Le titulaire de l'autorisation (hors concessionnaires) doit s'acquitter d'une redevance pour occupation du domaine public selon les textes et tarifs en vigueur (révisable chaque année). Les tarifs votés par le conseil municipal sont répertoriés sur la grille tarifaire (consultable en mairie).

Article 23. Fin d'autorisation ou révocation

Les autorisations sont toujours délivrées à titre précaire et révocable en raison du principe de l'indisponibilité du domaine public.

L'autorisation peut prendre fin dans les cas suivants :

- à l'expiration du délai pour lequel elle était accordée ou en cas de non-utilisation dans le délai d'un an à partir de la date de notification de l'arrêté
- à la survenance d'une condition extinctive prévue dans l'arrêté d'autorisation
- au décès de son bénéficiaire s'il s'agit d'une personne physique
- par retrait motivé prononcé par l'administration

L'autorisation de voirie peut être abrogée à tout moment dans l'intérêt de la voirie, de la circulation, de la sécurité publique ou de l'hygiène, ou si le bénéficiaire ne respecte pas ses engagements ou ne remplit pas les conditions prescrites. L'acte d'abrogation est délivré sous forme d'arrêté du maire. Dans le cas d'une abrogation partielle ou totale le bénéficiaire sera tenu de se conformer, dans le délai imparti, aux prescriptions de l'arrêté sans qu'il puisse se prévaloir d'une quelconque indemnité ou compensation.

Article 24. **Autres occupations du domaine public**

a. Terrasses

Définition : la terrasse est une occupation du domaine public sur laquelle sont disposés des tables, chaises, parasols et autres accessoires.

Conditions : toute installation de terrasse sur le domaine public est soumise à un règlement et à autorisation préalable.

Délivrance de l'autorisation : l'occupation du domaine public fait l'objet d'un arrêté municipal annuel. L'autorisation est précaire et révocable.

b. Taxis

Cadre législatif et réglementaire : la loi n°95-66 du 20 janvier 1995 relative à l'accès à l'activité de conducteur et à la profession d'exploitant de taxi ainsi que le décret du 17 août 1995 portant application de ladite loi règlementent l'exercice de l'activité de chauffeur de taxi dans les communes.

Conditions : un emplacement de stationnement peut être réservé sur demande, selon l'avancement d'une liste d'attente.

Délivrance de l'autorisation : l'autorisation relève de la compétence du maire de Villeneuve lez Avignon au titre de son pouvoir de police du stationnement

c. Foires, fêtes et marchés

Les occupations du domaine public pour des activités commerciales de plein air, telles que fêtes, foires, cirques, kermesses, concerts, manifestations sportives ou culturelles doivent faire l'objet d'une demande préalable.

La demande d'autorisation d'occupation du domaine public à l'occasion d'une manifestation est adressée au service de police administrative soit :

- par courrier
- par courriel
- ou par fax

Le pétitionnaire peut également se présenter directement à l'accueil de la mairie ou à l'accueil du poste de police municipale, auquel cas une confirmation écrite de la demande est nécessaire.

La demande doit être précise notamment concernant les horaires et les espaces concernés. Un formulaire de « demande d'autorisation d'occupation du domaine public à l'occasion d'une manifestation » est disponible en annexe 7 du présent règlement.

Un arrêté municipal précise le lieu, le périmètre d'implantation, la durée et les dates de l'autorisation ainsi que les conditions de circulation, de stationnement et d'occupation des rues. Cet arrêté est délivré au pétitionnaire qui doit en disposer sur lui lors de l'intervention.

La réglementation des marchés hebdomadaires figure dans l'arrêté municipal N°PA/2006/26 du 21 avril 2006 complété par les arrêtés municipaux N°PA/2010/19 du 22 mars 2010 et N°PA/2011/20 du 4 mars 2011.

CHAPITRE 3. TRAVAUX SUR LES VOIES PUBLIQUES

SECTION 1. COORDINATION DES TRAVAUX

Article 25. **Champ d'application**

Une procédure de coordination des travaux de voirie est effectuée afin de prévenir des ouvertures successives et désordonnées de chantiers sur la voie publique et dans un souci de commodité et de sécurité de la circulation.

Art. L.113-1 du [code de la voirie routière](#) :

« A l'intérieur des agglomérations, le maire assure la coordination des travaux affectant le sol et le sous-sol des voies publiques et de leurs dépendances, sous réserve des pouvoirs dévolus au représentant de l'Etat sur les routes à grande circulation »

Article 26. **Suivi de la coordination**

Chaque intervention touchant le domaine public fait au préalable l'objet des formalités suivantes* :

- Une déclaration de projet de travaux **(D.T.)** / déclaration d'intention de commencement de travaux **(D.I.C.T.)** afin de connaître l'emplacement des réseaux existants et les protéger.
- **Une demande d'autorisation de voirie** qui comprend dans sa rédaction une demande d'occupation du domaine public, une demande d'autorisation de travaux et, éventuellement, une demande de réglementation de la circulation.

Sauf cas d'urgence ou circonstance particulière, la commune de Villeneuve lez Avignon assure, par un examen de toutes les informations recueillies, la coordination des travaux sur le domaine public. A ce titre, elle peut demander le décalage dans le temps de la réalisation d'un chantier, ou provoquer une rencontre entre différents demandeurs pour qu'une solution soit trouvée à une incompatibilité identifiée.

* cf. annexe 8 « procédure préalable aux travaux »

Article 27. **Classification des travaux**

Les travaux font l'objet d'une classification en fonction de leur prévisibilité. Ainsi, on distingue les travaux programmables des travaux non programmables et des travaux urgents. La mise en œuvre de la procédure de coordination diffère selon la nature des travaux.

a. Travaux programmables

Sont classés dans la catégorie des travaux programmables ceux qui sont connus au moment de l'établissement du calendrier.

b. Travaux non programmables

Sont classés dans la catégorie des travaux non programmables ceux qui sont inconnus au moment de l'établissement du programme annuel. Ces travaux sont à intégrer dans le programme annuel au cours du suivi de la programmation.

c. Travaux urgents

Sont classés dans la catégorie des travaux urgents les interventions consécutives à des incidents mettant en péril la sécurité des biens et des personnes.

Le maître d'ouvrage doit adresser une demande d'autorisation d'ouverture de chantier aux services techniques municipaux et justifier l'urgence dans un délai de 24 heures (avis de travaux urgents – ATU – en annexe). Il est dans ce cas, et seulement dans ce cas, dispensé de toute déclaration préalable et d'autorisation.

SECTION 2. DEMANDE ET AUTORISATION

Article 28. **Définition des interlocuteurs**

La dénomination « intervenant » regroupe l'ensemble des personnes autorisées à réaliser des travaux ou à implanter des ouvrages techniques ancrés dans le domaine public routier de Villeneuve lez Avignon notamment en vertu d'une autorisation d'occupation dudit domaine (les concessionnaires, fermiers et opérateurs de télécommunication).

Les différents intervenants devront s'assurer que les entreprises auxquelles ils confient l'exécution des missions ou travaux, respectent les prescriptions prévues dans ce règlement de voirie communal et aux mesures légales particulières en vigueur, notamment celles relatives aux chantiers de bâtiment et des travaux publics.

La dénomination « exécutant » désigne l'entreprise mandatée par le maître d'ouvrage pour la réalisation des travaux.

Article 29. **La déclaration préalable obligatoire**

La déclaration de travaux (DT ou DICT) constitue une mesure obligatoire* à prendre préalablement à l'exécution de tous travaux effectués à proximité d'ouvrages de transport ou de distribution de gaz, d'ouvrages d'assainissement, d'ouvrages de télécommunications etc. afin de prévenir l'ensemble des exploitants de réseaux de l'imminence de travaux et d'éviter tout risque d'accident et d'atteinte aux ouvrages.

Ainsi, les travaux projetés à proximité de canalisations et réseaux enterrés doivent, avant leur exécution, être déclarés à leurs exploitants au moyen de** :

- la déclaration de projet de travaux (DT) par le maître d'ouvrage,
- ou de la déclaration d'intention de commencement de travaux (DICT) par l'exécutant des travaux.

Toute déclaration doit obligatoirement être précédée d'une consultation du guichet unique***, accessible en ligne, qui recense la totalité des réseaux présents sur le territoire : www.reseaux-et-canalisation.gouv.fr

* obligation instaurée par le décret n°91-1147 du 14 octobre 1991

** cf. annexe 9 pour le formulaire de DT-DICT

*** cf. annexe 10 pour la procédure de DT-DICT

Art. L.554-1 du code de l'environnement :

« Lorsque des travaux sont réalisés à proximité d'un réseau [...] des dispositions techniques et organisationnelles sont mises en œuvre, dès le début du projet et jusqu'à son achèvement, sous leur responsabilité et à leurs frais, par le responsable du projet de travaux, par les exploitants des réseaux et par les entreprises exécutant les travaux »

L'exploitant d'un réseau ou d'une installation qui reçoit une DT-DICT répond à la déclaration au moyen d'un récépissé.

Avant de répondre aux DT-DICT, les exploitants d'ouvrages sensibles précisent au déclarant les dispositifs importants pour la sécurité mentionnés à l'article R.554-30 du Code de l'environnement. Les recommandations peuvent porter notamment sur les précautions particulières liées aux matériaux composant le réseau ou son revêtement, ou à l'intégrité de ceux-ci.

Lorsque l'exploitant sait – ou estime – qu'un tronçon n'est pas doté de dispositif avertisseur (posé à une époque où ces dispositifs n'étaient pas installés ou posé par une technique sans tranchée), il le signale dans le récépissé.

Un traçage des réseaux existants devra être réalisé par l'entreprise exécutante préalablement au démarrage des travaux.

En cas de travaux urgents :

- ✓ **dispense de DT-DICT.**
- ✓ **formalité *a minima*** : consultation obligatoire du guichet unique en ligne et, si des réseaux sensibles se trouvent à proximité de la zone de travaux, contacter par téléphone avant le lancement des travaux les exploitants des réseaux concernés*. Les éventuelles consignes particulières de sécurité doivent être respectées par l'exécutant.
- ✓ **un avis de travaux urgents (ATU)** doit être envoyé à la commune ainsi qu'aux exploitants qualifiés de sensibles, conformément au listing indiqué sur le guichet unique, et ce, au moyen du formulaire présent en annexe le plus tôt possible, mais il est possible que cet envoi soit postérieur aux travaux.

* numéros d'astreinte accessibles dans le guichet unique

Article 30. **La demande d'autorisation de voirie**

Nul ne peut exécuter de travaux sur le domaine public communal s'il n'a pas reçu au préalable une autorisation de travaux fixant les modalités d'exécution (y compris ERDF, GRDF et France Télécom qui disposent d'une autorisation annuelle permanente d'occupation du domaine public).

a. Forme et contenu de la demande

La demande d'autorisation de travaux* est réalisée de manière concomitante avec la demande d'autorisation d'occupation du domaine public. Elle peut éventuellement être accompagnée d'une demande de règlementation de la circulation.

- ⇒ Ces demandes peuvent être faites en un document unique appelé « demande d'autorisation de voirie » (utilisable également par ERDF, GRDF et France télécom), disponible en annexe 6 du présent règlement.

b. Transmission et délais

La demande d'autorisation de voirie est communiquée à la direction des services techniques municipaux en un exemplaire, 1 mois au moins avant la date souhaitée pour le début des travaux (sauf cas d'urgence) :

- soit par fax : 04 90 26 07 17
- soit par mail : technique@villeneuvelezavignon.com

La réponse est notifiée dans le délai de 15 jours à compter de la date de réception du dossier complet, faute de quoi les travaux pourront être exécutés conformément aux prescriptions générales du présent règlement.

* cf. article 17 et annexe 5 du présent règlement pour les modalités

Article 31. **L'autorisation de voirie**

a. Forme et contenu de l'autorisation

L'autorisation prend la forme d'un arrêté municipal temporaire – et vaut accord technique – dont une ampliation est remise au bénéficiaire. Cet arrêté précise les conditions particulières auxquelles est soumise l'autorisation, et notamment :

- ✓ les dates et la durée de l'intervention ;
- ✓ les conditions d'occupation du domaine public ;
- ✓ les conditions techniques d'exécution des travaux – réalisation, entretien et maintenance ;
- ✓ les conditions minimales de circulation à respecter ;

b. Portée et validité

L'autorisation est une formalité substantielle. Les travaux ne pourront être exécutés sur le domaine public routier de Villeneuve lez Avignon sans autorisation de voirie (cas particuliers pour les chantiers urgents).

L'autorisation de voirie ne concerne que les travaux spécifiés dans la demande. Toute modification de projet doit faire l'objet d'une demande complémentaire assujettie aux mêmes règles de constitution et de transmission.

Lorsque les travaux n'ont pas débuté aux dates fixées par la procédure de coordination, l'autorisation de voirie expire de plein droit, à moins qu'une demande de prorogation motivée n'ait été formulée par le maître d'ouvrage et acceptée par la commune.

c. Durée

Elle est bornée par les dates précisées sur l'autorisation.

Toute demande de prolongation doit parvenir cinq jours ouvrés au moins avant la date limite au Service Techniques et Urbanisme.

Toute interruption des travaux d'une durée supérieure à deux jours ouvrables, doit être justifiée et portée à la connaissance des services techniques municipaux.

Article 32. **Obligation d'information**

Tout intervenant est réputé avoir connaissance du présent règlement et a l'obligation d'en informer toute personne à laquelle il confierait des travaux ou toute autre mission ayant un rapport avec l'occupation du domaine public.

SECTION 3. ORGANISATION DU CHANTIER ^{*}

Article 33. **Conditions d'ouverture**

Toute ouverture de tranchée sous chaussée dont la couche de roulement a été refaite depuis moins de 3 ans fait l'objet de prescriptions particulières.

Article 34. **État des lieux préalable**

Avant la réalisation des travaux sur le domaine public, un état des lieux est organisé dans les huit jours suivant la réception de la demande complète de travaux faite aux services techniques municipaux.

Lors de cette visite seront présents :

- un agent des services techniques de la commune de Villeneuve lez Avignon
- un représentant des concessionnaires ou permissionnaires du sous-sol intéressé
- et un représentant de l'entreprise exécutante

L'état des lieux pourra être annexé à l'autorisation de voirie.

Cet état de lieux pourra également être réalisé lors de la visite sur place imposée par ERDF et GRDF dans le cadre du décret 92.

Cette visite permettra d'examiner contradictoirement l'état de la chaussée, la position des câbles et canalisations et toutes autres contraintes dont l'intervenant ou son entrepreneur devra tenir compte dans l'organisation de son chantier (importance de trafic, signalisation existante ou à placer, etc.).

En l'absence de constat contradictoire, aucune contestation ne sera admise par la suite.

^{*} cf. annexe 11 « déroulement du chantier »

Article 35. **Réunions de chantier**

Les réunions de chantier seront organisées au minimum une fois par semaine. Le gestionnaire de la voirie pourra en exiger si elles ne sont pas programmées.

Par réunion de chantier il faut entendre aussi bien les réunions préparatoires à l'ouverture d'un chantier que les réunions en cours d'exécution des travaux, que ces réunions soient faites en salle ou sur le terrain.

Article 36. **Information du public et des riverains**

Principe : aucun chantier sur une voie publique ne peut commencer sans préalablement effectuer une information de ses riverains et usagers. Cette information constitue une condition indispensable à la meilleure acceptation des chantiers.

Pour tout aléa de chantier nécessitant un allongement des délais, une information complémentaire est délivrée aux usagers et riverains dans les mêmes conditions.

Destinataires :

Pour tous les chantiers d'une durée supérieure à 2 semaines – ou pour les chantiers sensibles – modifiant les conditions de desserte et de déplacements des usagers de la voie publique, les maîtres d'ouvrage s'engagent à distribuer dans les boîtes aux lettres des riverains une lettre d'information préalable, une semaine avant le commencement des travaux.

Cette information préalable – une semaine – doit également être transmise au SMICTOM (collecte et traitement des ordures) et aux agences de transports en commun si les travaux se situent sur leur parcours de circulation, et ce, quel que soit la durée des travaux.

Contenu de l'information :

- ✓ les dates de début et de fin des travaux
- ✓ la localisation des travaux
- ✓ la nature des travaux
- ✓ la raison des travaux
- ✓ les conséquences sur la circulation
- ✓ l'identité du maître d'ouvrage et des intervenants (adresse, téléphone et site Internet)

Article 37. **Implantation des ouvrages**

L'intervenant s'assurera que l'accès aux propriétés riveraines et l'écoulement des eaux de la voie sont continuellement préservés.

Article 38. **Prescriptions de sécurité**

a. Signalisation provisoire

Dans le but d'assurer la sécurité des usagers et des agents et pour une bonne fluidité du trafic routier, l'intervenant devra mettre en place de jour comme de nuit, sous sa responsabilité et à ses frais, la signalisation complète du chantier et en assurer la surveillance constante et la maintenance conformément aux textes réglementaires en vigueur, notamment aux dispositions de l'arrêté interministériel relatif à la signalisation^{*}. La nuit, les chantiers devront obligatoirement être balisés à l'aide d'une signalisation efficace, ne pouvant prêter à confusion.

L'intervenant met en place préalablement à l'ouverture du chantier :

- une signalisation d'approche et de position réglementaire
- une signalisation des prescriptions et de jalonnement si nécessaire (itinéraire de déviation éventuel).
- un dispositif propre à assurer la sécurité de tous les usagers de la voirie

b. Signalisation des hommes et des véhicules

Toute personne intervenant à pied à l'occasion d'un chantier ou d'un danger temporaire doit revêtir un vêtement de signalisation à haute visibilité de classe 2 ou 3 conforme aux spécifications de la norme NF EW 471. Toutefois, les intervenants de courte durée peuvent se contenter d'un vêtement de classe 1.

Les véhicules d'intervention et de travaux sur une chaussée ouverte à la circulation publique doivent être équipés de feux spéciaux, répondant aux prescriptions de l'arrêté du 4 juillet 1972 et d'une signalisation complémentaire conforme aux dispositions de l'arrêté du 20 janvier 1987.

Ces règles sont également applicables aux véhicules assurant la signalisation de chantiers temporaires.

^{*} Instruction interministérielle modifiée et complétée relative à la signalisation routière approuvée par l'arrêté interministériel du 7 juin 1977

c. Clôture de chantier

Les prescriptions fixées par le présent article n'engagent en aucune façon la responsabilité de la Ville, l'entreprise restant seule responsable des accidents occasionnés du fait de son chantier.

La clôture de chantier complète la signalisation provisoire. En aucun cas l'usage du simple ruban multicolore ne pourra être considéré comme suffisant. Les fouilles devront être clôturées par un dispositif matériel rigide s'opposant efficacement aux entrées et chutes de personnes. Une véritable barrière de protection tant sur la chaussée que sur le trottoir doit être disposée de manière continue et liée sur le périmètre de l'emprise du chantier ou, selon le cas, sur le pourtour de la fouille seulement.

Le pétitionnaire pourra être autorisé à étendre la clôture de son chantier au-devant des propriétés contiguës, s'il produit le consentement écrit des voisins ; cette autorisation ne sera toutefois donnée que sous réserve du droit des tiers.

Article 39. Affichage des autorisations et documents officiels

L'arrêté portant autorisation de voirie, c'est-à-dire portant autorisation d'occupation du domaine public, autorisation de travaux et éventuellement portant réglementation de la circulation, devra être affiché sur le lieu du chantier pendant toute sa durée et maintenu en état de propreté, de manière à être vu par tout agent habilité à vérifier le respect des prescriptions du règlement de voirie.

Article 40. Propreté du chantier

Pendant les travaux l'exécutant devra enlever chaque jour, ou plus souvent si nécessaire, les gravats, poussières, dépôts et immondices autour du chantier.

Aussitôt après l'achèvement des travaux, l'exécutant devra enlever tous matériaux, décombres, terre, gravier, etc., nettoyer avec soin les parties de la voie publique qu'il aura occupées et procéder à l'enlèvement de la signalisation superflue.

L'exécutant veillera à ce que ses eaux de nettoyage n'aillent pas boucher le réseau d'eau pluviale.

Article 41. **Protection des plantations**

Lors de l'exécution de chantiers les intervenants sont tenus de respecter les spécifications pour la protection des plantations définies dans le présent règlement.

Il est interdit de porter atteinte à l'intégrité des arbres situés sur le domaine public routier. Les mutilations (clous, agrafes, sciage, etc.) et suppressions d'arbres sur les voies publiques sont réprimées par les articles 322-1 et 322-2 du code pénal. Toute blessure de l'écorce suite à une taille ou à un élagage devra faire l'objet d'une cicatrisation.

Les décaissements sont interdits à moins de 1.5m des arbres et une protection suffisante d'une hauteur de 2m devra être installée autour des troncs.

Les plantations seront toujours maintenues en état de propreté et protégées de tout risque de pollution liquide nocive pour la végétation telle qu'essence, huiles de vidange, acides, ciment, désherbants etc.

SECTION 3. EXECUTION DES TRAVAUX

Article 42. **Prescriptions techniques**

a. Découpe

Les bords de la zone d'intervention effective doivent être préalablement découpés à la scie ou par tout moyen permettant d'éviter la détérioration du revêtement, en dehors de l'emprise de la fouille et permettant d'obtenir une découpe franche et rectiligne.

Les fouilles en tranchées d'une profondeur supérieure à 1,30 mètre et de largeur inférieure ou égale aux deux tiers de la profondeur sont blindées.

b. Déblais

Les déblais non réutilisables issus des tranchées et ouvertures sont évacués au fur et à mesure de leur extraction sans stockage sur la voirie et évacué en décharge définitive de l'entreprise. La voie publique est maintenue en état de propreté permanente.

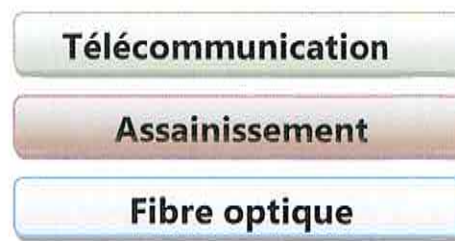
La réutilisation des déblais de matériaux recyclés est soumise à l'accord préalable du Service Techniques et Urbanisme de la commune de Villeneuve lez Avignon au moment de la demande d'autorisation de voirie préalable. Les matériaux récupérables sont nettoyés et triés par l'intervenant.

c. Remblais *

Les tranchées sont remblayées, dans la mesure du possible, au fur et à mesure de la pose de réseau ou branchement.

En outre un dispositif avertisseur conforme à la norme doit être installé au cours du remblaiement au-dessus des câbles ou conduites de quelque nature que ce soit. Le dispositif avertisseur est posé au minimum 20 cm au-dessus de la canalisation ou conduite. Il est d'une couleur caractéristique pour chaque type de réseau :

* cf. annexe 12 pour remblais sous chaussée et annexe 13 pour remblais sous trottoir



L'accès aux riverains sera maintenu pendant toute la durée du chantier.

d. Compactage

Les tranchées sont remblayées par couches successives de 0,20 mètre d'épaisseur maximale. Les matériaux sont humidifiés et compactés par couche au rouleau vibrant, dame vibrante ou engins à percussions.

En tout état de cause, le compactage doit permettre d'obtenir une densité sèche à 95% de la densité du Proctor normal. L'entreprise doit fournir à ses frais les essais de compactage demandés.

Pour les raccordements, la commune de Villeneuve lez Avignon se réserve le droit de faire procéder à des essais de compactage par et au frais de l'entreprise. Le concessionnaire doit remettre avant la réfection définitive les résultats des contrôles de compactage des tranchées suivant les recommandations du guide technique « Chaussées et dépendances » du SETRA*.

Le cas échéant, la ville peut demander, pour ERDF, les résultats des essais au pénétromètre qu'elle a préalablement fait faire par l'entreprise.

e. Profondeur des réseaux

La profondeur des réseaux est comptée de la génératrice supérieure de la canalisation ou de l'ouvrage à la surface du sol.

En règle générale, les réseaux souterrains sont établis à une profondeur minimale dépendant du trafic :

* cf. glossaire p. 49

| ETAT DU TRAFIC | PROFONDEUR MINIMALE DE RECOUVREMENT |
|--------------------------------|-------------------------------------|
| Lourd | 0.80 m |
| Moyen | 0.80 m |
| Léger | 0.80 m |
| Sous trottoir - piste cyclable | 0.60 m |

En cas d'impossibilité technique du respect des profondeurs de recouvrement exigées par la commune de Villeneuve lez Avignon, l'intervenant doit mettre en place des protections mécaniques ou une chape béton pour le cas de FT. Ces dernières figurent sur les plans de récolement.

Article 43. **Réfection des tranchées**

a. Principe des réfections

L'autorisation de voirie fixe les modalités de réfection :

- réfection provisoire, puis réfection définitive
- ou réfection définitive immédiate

Le choix appartient au Service Techniques et Urbanisme de la commune de Villeneuve lez Avignon en fonction de différents critères, notamment selon la gêne procurée aux riverains, aux transports urbains, selon des considérations techniques, etc.

La réfection est réalisée par l'intervenant à ses frais et consiste :

- à rendre les voies de circulation utilisables sans danger
- à former une surface plane et régulière se raccordant sans dénivellation à l'existant

L'intervenant, quand il est maître d'ouvrage de la réfection définitive, reste responsable de ses prestations pendant 12 mois à partir de la date d'achèvement de l'autorisation de voirie.

b. Réfection provisoire

L'intervenant procède à la réfection provisoire immédiatement après le remblayage de la tranchée sur chaussées et trottoirs, afin de rétablir la circulation.

La réfection provisoire des revêtements est réalisée en béton bitumineux à froid ou en enduit superficiel bitumineux à minima.

Elle doit former une surface plane, régulière, et se raccorder sans dénivellation au domaine adjacent. La réfection provisoire doit également supporter le trafic des voies concernées.

Les signalisations horizontales et verticales doivent être rétablies dans les plus brefs délais.

La réfection provisoire nécessite la même qualité de remblayage et de couche de corps de chaussée que si l'on faisait une réfection définitive immédiate. La seule différence concerne la couche de roulement provisoire qui est reprise au moment de la réfection définitive.

c. Réfection définitive

Avant la réfection définitive, une nouvelle découpe du revêtement au marteau piqueur ou à la trancheuse est effectuée.

La réfection définitive consiste à remettre la zone des travaux en parfait état.

La réfection définitive de la voirie et des structures mises en place :

- doit obligatoirement être précédée d'un constat préalable de la qualité de la réfection provisoire établi par le Service Techniques et Urbanisme, constat à partir duquel sera délivrée la nouvelle autorisation de voirie.
- est effectuée conformément aux règles de l'art, au maximum un an après la réfection provisoire.
- est réalisée à l'identique de l'existant ou selon les prescriptions du Service Techniques et Urbanisme.
- comporterait un périmètre qui correspond à l'ouverture de la fouille (périmètre circonscrit) majoré de 20 cm de chaque côté et de 10 m de part et d'autre en cas de couche de roulement refaite depuis moins de 3 ans, sauf examen au cas par cas.

Des coupes types de tranchées sous chaussée et sous trottoir figurent en annexe du présent règlement.

d. Réfection définitive immédiate

Elle consiste à remettre en parfait état la zone des travaux par l'intervenant, dès son achèvement du remblai et avant tout rétablissement de la circulation, en fonction du choix du Service Techniques et Urbanisme de Villeneuve lez Avignon.

Son exécution doit être précédée de la remise, par l'intervenant, de tout document attestant de la qualité des remblais au Service Techniques et Urbanisme (contrôle pénétrométrique, etc.).

e. Tolérance

La tolérance sur la régularité de surface – planéité – ne doit pas excéder 2 cm à la règle de 2 mètres. Dans le cas où la déformation est supérieure à +/- 2 cm, l'intervenant doit reprendre les portions de tranchées défectueuses.

Cette tolérance pourra, le cas échéant, tenir compte des remarques effectuées lors de l'état des lieux initial.

Article 44. Réception des travaux

Le concessionnaire conviera le Service Techniques et Urbanisme à la réception des travaux en présence de l'entreprise chargée de réaliser ces travaux.

Cette réception a lieu dans un délai maximum d'un mois après la fin des travaux de la réfection provisoire ou définitive et donne lieu à la rédaction d'un procès-verbal de réception. En cas de réserves éventuelles au vu des malfaçons constatées ou des insuffisances relevées au cours du chantier, le gestionnaire de voirie précisera sur le PV le délai dont dispose le bénéficiaire pour traiter ces malfaçons ou insuffisances. Le concessionnaire sera systématiquement tenu informé de cette situation par envoi du PV de réception à ce dernier.

A la suite de la réception provisoire, l'intervenant demeure responsable, dans les délais réglementaires en vigueur en matière de garantie (**1 an**), de ses travaux et des désordres occasionnés à la voirie ou ses équipements.

A l'issue des 12 mois après la réception provisoire, il sera procédé à une réception définitive sous réserve de la conformité de l'ensemble des travaux et des tolérances.

Après travaux (hors réparation), un plan de récolement des installations relevé en coordonnées Lambert par géomètre expert, à l'échelle 1/200^{ème}, est remis au Service Techniques et Urbanisme sur support informatique et au format compatible avec le système d'information géographique (S.I.G.) de la commune de Villeneuve lez Avignon (Format DWG).

Pour les concessionnaires délégataires, une remise annuelle des plans est accordée.

Pour les concessionnaires ayant passé une convention avec la Mairie, ils se conformeront aux dispositions prévues dans cette dernière.

Article 45. **Conformité des travaux**

Dans les cas où des travaux de remblaiement ou autres n'ont pas été exécutés dans les règles de l'art, telles que prévues aux articles ci-dessus, la commune de Villeneuve lez Avignon met en demeure l'intervenant d'exécuter les travaux conformément à ces prescriptions.

Si les travaux ne sont pas exécutés dans le délai fixé par la mise en demeure par lettre recommandée avec accusé réception, le maire fait exécuter les travaux d'office aux frais de l'intervenant.

Toutefois, il n'y a pas de mise en demeure en cas d'urgente nécessité lors de l'exécution des travaux pour le maintien de la sécurité routière.

Article 46. **Dispositions financières**

Une délibération du conseil municipal détermine les tarifs à appliquer par type de réfection. Les prix pratiqués sont ceux déterminés par les services de la commune de Villeneuve lez Avignon.

Les prix des travaux sont ceux des marchés utilisés par la commune majorés conformément à l'article R.141-21 du code de la voirie routière, pour frais généraux et frais de contrôle et de gestion. Les taux de majoration se répartissent alors comme suit :

| TRANCHE DE TRAVAUX | TAUX DE MAJORATION |
|-------------------------------|--|
| Inférieure ou égale à 2 000 € | 20% du montant H.T. des travaux |
| Entre 2 001 € et 7 500 € | 15% du montant H.T. des travaux |
| Au-delà de 7 501 € | 10% du montant H.T. des travaux |

Article 47. **Garanties**

La procédure relative à l'exécution des travaux sur le domaine public routier est garantie par les mesures de réfection provisoire et/ou définitive.

a. Réfection provisoire suivie ultérieurement d'une réfection définitive

La réfection provisoire suivie d'une réfection définitive est réalisée par l'exécutant, sous le contrôle du Service Techniques et Urbanisme.

L'intervenant doit :

- assurer l'entretien des réfections dans l'attente de la réfection définitive
- assurer la surveillance des réfections des chaussées, trottoirs et ouvrages
- intervenir immédiatement pour tout problème de tassement, nid de poules ou déformation pouvant être cause de danger ou d'insécurité pour les usagers et les riverains des voies concernées

Tout manquement aux obligations précitées engage la responsabilité de l'intervenant. En cas de non intervention dans un délai de 15 jours à compter de l'envoi du mail ou du fax, les travaux nécessaires sont réalisés par la commune aux frais et risques de l'intervenant.

b. Réfection définitive

La réfection définitive est réalisée dans un délai d'un an après la réfection provisoire. Ce délai pourra être réduit à la demande du gestionnaire de voirie.

L'intervenant demeure donc responsable pendant un an de la tenue de sa tranchée et des éventuels désordres pouvant intervenir du fait :

- soit d'une mise en œuvre de matériaux de mauvaise qualité
- soit d'un compactage incorrect des remblais ou, plus généralement, en conséquence des travaux qu'il a réalisés.

c. Sanction

En cas de non-respect des règles dans le présent règlement, la commune de Villeneuve lez Avignon notifiera à l'intervenant l'inobservation constatée et les conséquences qu'elle a entraînées afin qu'il prenne toutes dispositions nécessaires pour remédier à ces nuisances*. Un retard constaté par les services Techniques dans la réfection peut être un motif de refus dans le cadre d'une future demande d'autorisation de travaux sur le domaine public communal et l'intervenant devra supporter une pénalité d'un montant égal à 500 euros par mois de retard.

L'absence de réponse de la part de l'intéressé aura pour effet de suspendre les délais de responsabilité jusqu'à la remise en conformité des lieux concernés.

En cas de danger ou de raison de service, la commune de Villeneuve lez Avignon procédera dans les plus brefs délais, après mise en demeure préalable restée sans effet, aux travaux nécessaires pour remédier aux problèmes évoqués ci-dessus et sans pour cela dégager la responsabilité de l'intervenant. Cette intervention donnera lieu au recouvrement du montant des travaux, calculé sur la base des prix des marchés d'entretien des voies communales, majoré des frais généraux.

* Une amende pourra être exigée au titre de l'article R.116-2 du code de la voirie routière, cf. Titre 5 « police du domaine public », chapitre 2 « police de la conservation » du présent règlement

TITRE 4. DROITS ET OBLIGATIONS DES RIVERAINS

Le domaine public de la voirie est affecté à la circulation. Aucune autre utilisation n'est admise, sauf si elle est compatible avec cette destination.

CHAPITRE 1. DROITS DES RIVERAINS

Tout particulier a le droit d'user des voies publiques, conformément aux réglementations en vigueur. Les riverains des voies publiques jouissent de droits particuliers appelés « aisances de voirie ».

Article 48. **Droit d'accès**

L'accès est un droit de riveraineté mais est soumis à réglementation.

Le droit d'accès est :

- la faculté d'entrer et de sortir de l'immeuble riverain
- la desserte des immeubles

Ce droit peut être réduit par les conditions d'utilisation des voies publiques fixées par les arrêtés de la commune de Villeneuve lez Avignon (sens unique, interdiction de stationner, zone bleue, etc.).

Article 49. **Droit de jour et de vue**

Le droit de jour et de vue est le droit pour tout riverain de créer sans limitation des ouvertures sur la voie publique notamment de maintenir ou d'ouvrir des fenêtres sur la voie publique, sous réserve de l'obtention d'une autorisation d'urbanisme.

Article 50. **Droit de déversement des eaux**

Le riverain jouit du droit de déversement des eaux sur la voie publique sous réserve du respect des règles en vigueur, notamment de l'article 29 du règlement sanitaire départemental du Gard.

Le riverain dispose du droit de déverser sur la voie publique les eaux pluviales et les eaux de source qui s'écoulent naturellement de ses fonds. Toutefois, l'écoulement ne doit pas être le fait de l'homme.

Art. 640 du code civil :

« Les fonds inférieurs sont assujettis envers ceux qui sont plus élevés à recevoir les eaux qui en découlent naturellement sans que la main de l'homme y ait contribué.

Le propriétaire inférieur ne peut point élever de digue qui empêche cet écoulement.

Le propriétaire supérieur ne peut rien faire qui aggrave la servitude du fonds inférieur»

Le riverain dispose du droit de déverser sur la voie publique les eaux en provenance de l'égout des toits.

Art. 681 du code civil :

« Tout propriétaire doit établir des toits de manière que les eaux pluviales s'écoulent sur son terrain ou sur la voie publique ; il ne peut les faire verser sur le fonds de son voisin »

La commune de Villeneuve lez Avignon peut toutefois subordonner ce droit à une autorisation lui permettant d'imposer certaines précautions dans l'intérêt de l'intégrité des voies publiques.

L'égout des toits ne peut se faire directement sur la voie publique. Les eaux doivent être conduites du toit jusqu'au sol par des tuyaux de descente puis jusqu'au caniveau ou fossé soit par une gargouille s'il existe un trottoir, soit par un caniveau pavé ou en béton s'il n'existe qu'un revers.

Le droit de déversement des eaux sur la voie publique n'est pas étendu aux eaux insalubres ou susceptibles de causer des dégradations, d'entraver l'écoulement des eaux de pluie, de gêner la circulation ou encore de nuire à la sécurité publique.

CHAPITRE 2. OBLIGATIONS DES RIVERAINS

Les riverains des voies communales sont astreints en contrepartie de ces droits, à certaines obligations ou servitudes imposées à leurs immeubles. Le refus d'entretien de leur propriété constitue une infraction à la conservation du domaine public routier s'il entraîne un empiétement sur le domaine public routier ou s'il est de nature à porter atteinte à l'intégrité de ce dernier et à compromettre la commodité et la sécurité de la circulation.

Article 51. **Servitudes de visibilité**

En vue de faciliter la circulation routière, des mesures sont prises pour supprimer les obstacles masquant la visibilité, en particulier dans les croisements de voies ou dans les virages.

Elles constituent des servitudes de visibilité grevant les propriétés riveraines des voies routières. Elles sont régies par les articles L.114-1 à L.114-6 du code de la voirie routière.

Article 52. **Servitudes relatives aux plantations**

Il est interdit d'avoir des arbres ou haies en bordure des voies communales :

- à moins de 2 mètres pour les plantations qui dépassent 2 mètres de hauteur
- et à moins de 0,50 mètre pour les autres ;

Cette distance est calculée à partir de la limite de la voie publique, toutes dépendances comprises. Un schéma illustratif figure en annexe 14 du présent règlement.

Lorsque la voie est empruntée par une ligne électrique régulièrement autorisée, la plantation d'arbre ne doit pas constituer une gêne présente ou future pour le réseau aérien et la situation des lieux.

Les arbres, les branches et les racines qui avancent sur le sol des voies communales doivent être coupés à l'aplomb des limites de ces voies, à la diligence des propriétaires ou fermiers. Les haies doivent toujours être conduites de manière que leur développement du côté de la voie communale ne fasse aucune saillie sur celle-ci.

Article 53. **Entretien du numérotage des immeubles**

Le numérotage des immeubles s'effectue par les soins de la commune de Villeneuve lez Avignon : la primo numérotation est en effet une compétence de police du maire de la commune, conformément au premier alinéa de l'article L.2213-28 du code général des collectivités territoriales. Il est interdit aux particuliers d'y apporter un quelconque changement. Cependant, l'entretien du numérotage est à la charge du propriétaire.

Les plaques portant les numéros de maisons sont d'un type uniforme agréé par la commune. Elles ne devront pas être placées à plus de 3m au-dessus du sol

TITRE 5. POLICE DU DOMAINE PUBLIC

Art. L.2212-1 du code général des collectivités territoriales :

« Le maire est chargé, sous le contrôle administratif du représentant de l'Etat dans le département, de la police municipale, de la police rurale et de l'exécution des actes de l'Etat qui y sont relatifs »

Les pouvoirs de police de la circulation, du stationnement et de la conservation de la voirie s'exercent différemment selon le caractère de la voie, son classement, sa situation en ou hors agglomération et sa domanialité.

CHAPITRE 1. POLICE DE LA CIRCULATION ET DU STATIONNEMENT

Article 54. **Prescriptions générales**

Le maire de Villeneuve lez Avignon exerce ses attributions en matière police de la circulation routière et du stationnement dans le cadre des articles L.2213-1 à L.2213-6 du code général des collectivités territoriales.

Sous réserve des pouvoirs dévolus au représentant de l'Etat dans le département sur les routes à grande circulation, la police de la circulation est exercée par le maire :

- sur les routes nationales, départementales et les voies de communication à l'intérieur des agglomérations.
- à l'extérieur des agglomérations, sur les voies du domaine public communal et intercommunal.

La police municipale a pour objet d'assurer le bon ordre, la sûreté, la sécurité et la salubrité publiques.

Le maire peut, par arrêté motivé, régler l'accès de certaines voies ou portions de voies notamment à des conditions d'horaires. Il peut également régler l'arrêt et le stationnement de tout ou partie des véhicules, eu égard aux nécessités de la circulation, de la protection de l'environnement, de la sécurité publique et de la tranquillité publique, à l'exception des véhicules utilisés pour assurer une mission de service public.

Les actes de police de circulation ont divers objets :

- régime de priorité, limitation de vitesse, feux de circulation, sens uniques
- déviation de circulation pour travaux
- limitation de tonnage
- barrières de dégel
- arrêtés d'autorisation d'occupation du domaine public

Article 55. **Police permanente**

Au titre de la police de la circulation et de stationnement, le maire de Villeneuve lez Avignon peut édicter des arrêtés permanents motivés par :

- la configuration des lieux : difficulté d'intervention des secours, endroits très fréquentés par les piétons, les enfants, etc.
- la sécurité routière : manque de visibilité, voie étroite, trafic important, etc.
- la conservation du patrimoine
- la tranquillité publique, les nuisances : proximité d'une école, d'un hôpital, etc.

La police permanente s'exerce en tenant compte du principe d'égalité entre les usagers, de l'existence d'itinéraires de substitution acceptables par les usagers – sans détours excessifs – et de l'accès aux propriétés riveraines y compris pour les livraisons.

Article 56. **Police temporaire**

Au titre de la police de la circulation et de stationnement, le maire de Villeneuve lez Avignon peut édicter des arrêtés temporaires d'une durée déterminée afin de permettre l'exécution de travaux ou le déroulement d'une manifestation sur la voie publique dans des conditions acceptables de sécurité.

CHAPITRE 2. POLICE DE LA CONSERVATION

Le maire de Villeneuve lez Avignon et le conseil municipal exercent leurs attributions en matière police de la conservation du domaine public routier dans le cadre des articles L.116-1 à L.116-8, R.116-1 à R.116-2 du code de la voirie routière et de l'article L.161-5 du code rural. La police de la conservation est une prérogative attachée à la propriété du domaine public ou à son affectation.

Article 57. **Infractions**

Au titre de la police de la conservation, il est interdit :

- d'empiéter sur le domaine public routier sans autorisation préalable ou de porter atteinte à l'intégrité de ce domaine, de ses dépendances et à celle des ouvrages, installations, plantations établis sur ledit domaine.
- d'occuper le domaine public routier ou d'effectuer des dépôts sans autorisation préalable et d'une façon non conforme à la destination dudit domaine.
- de dérober des matériaux entreposés sur le domaine public routier et ses dépendances pour les besoins de la voirie
- de jeter ou de répandre sur les voies publiques des substances susceptibles de nuire à la salubrité et à la sécurité publiques ou d'incommoder le public
- de faire ou de laisser croître des arbres ou haies à moins de deux mètres de la limite du domaine public routier sans autorisation préalable
- d'exécuter un travail sur le domaine public routier sans autorisation préalable
- de creuser souterrain sous le domaine public routier sans autorisation préalable

Article 58. **Poursuite et répression des infractions**

Lorsqu'il y a atteinte à l'intégrité du domaine public ou à son utilisation anormale, le maire fait dresser un procès-verbal de contravention de voirie routière et poursuit le contrevenant devant la juridiction judiciaire.

Les infractions constatées au titre de l'article précédent du présent règlement sont punies d'amende prévue pour les contraventions de la cinquième classe. Le montant de l'amende est égal, conformément à l'article 131-13 du code pénal, à 1 500 euros, porté à 3 000 euros en cas de récidive.

La répression des infractions à la police de la conservation du domaine public routier est poursuivie devant la juridiction judiciaire sous réserve des questions préjudicielles relevant de la compétence de la juridiction administrative.

L'action en réparation de l'atteinte portée au domaine public routier, notamment celle tendant à l'enlèvement des ouvrages faits, est imprescriptible.

Les personnes condamnées supportent les frais et dépens de l'instance, ainsi que les frais des mesures provisoires et urgentes que l'administration a pu être amenée à prendre.

Article 59. **Contributions pour dégradation de la voirie**

Le maire de Villeneuve lez Avignon assure la police de la conservation sur les voies communales mais aussi, en application de l'article L. 161-5 du code rural, sur l'ensemble des chemins ruraux ouverts à la circulation publique et prend toute mesure destinée à sauvegarder l'intégrité des voies et chemins.

Les usagers sont eux-mêmes tenus de faire une utilisation normale des voies communales et chemins ruraux, faute de quoi une participation aux frais de réfection peut leur être réclamée.

L'article L.141-9 du code de la voirie routière prévoit que la commune de Villeneuve lez Avignon peut imposer aux entrepreneurs ou propriétaires des véhicules responsables de la détérioration anormale des voies communales une contribution spéciale proportionnée à la dégradation causée. L'article L.161-8 du code rural rend les dispositions précitées applicables aux chemins ruraux.

Pour l'application de ces mesures, la commune de Villeneuve lez Avignon recherche un accord amiable avec les responsables des dégradations anormales causées à sa voirie en leur notifiant formellement sa demande. A défaut d'accord, la commune peut ensuite saisir le tribunal administratif de Nîmes. Après expertise, celui-ci fixe, s'il y a lieu, le montant de la contribution.

Article 60. **Pouvoirs de police en matière d'habitat**

Le manque d'entretien des immeubles peut engager la sécurité des personnes et des biens. Les articles L.511-1 et suivants du code de la construction et de l'habitat permettent au maire d'intervenir afin de prescrire aux propriétaires les mesures appropriées pour remédier aux situations dangereuses d'immeubles menaçant ruine ou péril.

La procédure de péril est engagée au titre soit d'un péril ordinaire (article L.511-2 dudit code) soit d'un péril imminent (article L.511-3). L'appréciation de la situation d'urgence appartient au maire et se fonde sur la réalité du danger, son actualité ou sur les troubles qu'il est susceptible d'engendrer, notamment au regard de sa solidité pour la sécurité des occupants, des voisins ou des passants.

Le péril d'un immeuble est notamment caractérisé par :

- ✓ l'effondrement de planchers, d'escaliers, garde-corps, balcons, toiture, façade
- ✓ chutes de pierres, etc.

Article 61. **Règlementation de la publicité**

a. Prescriptions générales

Afin d'assurer la protection du cadre de vie, le présent règlement fixe les règles applicables à la publicité, aux enseignes et aux préenseignes, visibles de toute voie ouverte à la circulation publique*. Le maire de la commune de Villeneuve lez Avignon est compétent en matière de police de la publicité et de l'affichage.

Préalablement à tout affichage ou à toute publicité sur la voie publique, une demande dont le formulaire figure en annexe 16 du présent règlement doit être adressée en mairie par courrier, par

* cf. annexe 15

courriel ou par fax. Le demandeur peut également se présenter directement à l'accueil de la mairie, auquel cas une confirmation écrite de la demande est nécessaire.

La demande préalable concerne les mesures de publicité, les enseignes et les préenseignes.

Art. L.581-3 du code de l'environnement :

« 1° Constitue une publicité, à l'exclusion des enseignes et des préenseignes, toute inscription, forme ou image, destinée à informer le public ou à attirer son attention, les dispositifs dont le principal objet est de recevoir lesdites inscriptions, formes ou images étant assimilées à des publicités ;

2° Constitue une enseigne toute inscription, forme ou image apposée sur un immeuble et relative à une activité qui s'y exerce ;

3° Constitue une préenseigne toute inscription, forme ou image indiquant la proximité d'un immeuble où s'exerce une activité déterminée. »

Les prescriptions techniques relatives aux enseignes en secteur sauvegardé sont prévues dans le règlement du P.S.M.V. de la commune de Villeneuve lez Avignon

Les enseignes doivent respecter les prescriptions du présent règlement relatives aux saillies.

Toute publicité est interdite, conformément à l'article L.581-4 du code de l'environnement :

- sur les immeubles classés parmi les monuments historiques ou inscrits à l'inventaire supplémentaire
- sur les monuments naturels et dans les sites classés
- dans les cœurs des parcs nationaux et les réserves naturelles
- sur les arbres

Les supports suivants sont interdits à la publicité, conformément aux articles R.581-22 et R.581-27 du code de l'environnement :

- sur tous les panneaux réglementant la circulation et le stationnement
- sur tous les ouvrages EDF, supports d'éclairage public, les poteaux de télécommunication, les arbres et plantations
- sur les murs des bâtiments sauf si ces murs sont aveugles*
- sur les clôtures non aveugles
- sur les murs des cimetières et des jardins publics

* cf. glossaire p. 49

b. Les enseignes et préenseignes temporaires

L'installation d'enseignes et de préenseignes temporaires obéit aux conditions ci-dessous, conformément aux articles R.581-74 et suivants du code de l'environnement.

| | | |
|-----------------------------|--|--|
| ACTIVITES SIGNALEES | Manifestations exceptionnelles à caractère culturel ou touristique | Travaux publics ou opérations immobilières de lotissement, construction, réhabilitation, location et vente |
| | Opérations exceptionnelles | Location ou vente de fonds de commerce |
| DUREE | < 3 mois | > 3 mois |
| SURFACE MAXIMALE | 12 m ² | |
| INSTALLATION | Installation maximum 4 semaines avant le début de la manifestation ou de l'opération | |
| | Retrait 1 semaine au plus tard après la fin de la manifestation ou de l'opération | |
| EXIGENCE D'UNE AUTORISATION | Oui si installées sur un immeuble ou dans un lieu où la publicité est interdite (art. L.581-4 code de l'environnement) | |

c. La taxe locale sur la publicité extérieure

Le régime relatif à la taxe locale sur la publicité extérieure – TLPE – est défini aux articles L.2333-6 à L.2333-16 du code général des collectivités territoriales et dans la circulaire du 24 septembre 2008 n° NOR-INT-B08-00160C du Ministère de l'intérieur.

La taxe s'applique à tous les supports publicitaires fixes, extérieurs, visibles d'une voie publique, qui sont de 3 catégories :

- les dispositifs publicitaires
- les enseignes
- les préenseignes

La déclaration annuelle relative à la TLPE doit être effectuée par l'exploitant du dispositif publicitaire auprès de la mairie, avant le 1^{er} mars de l'année d'imposition pour les supports existant au 1^{er} janvier et dans les 2 mois suivant la création ou la suppression des dispositifs*.

La taxe est payable avant le 1er septembre de l'année d'imposition.

* cf. annexe 17 « déclaration annuelle TLPE »

GLOSSAIRE

Alignement

L'alignement est la détermination par l'autorité administrative de la limite du domaine public routier au droit des propriétés riveraines. Il est fixé soit par un plan d'alignement, soit par un alignement individuel.

Auvent

Un auvent est un petit toit en saillie, servant à garantir de la pluie

Concessionnaires de voirie

Les concessionnaires de voirie sont des personnes morales qui obtiennent de la commune l'autorisation de construire sur la voirie communale, moyennant une redevance versée à l'autorité concédante, des installations ayant un but d'utilité publique et d'en assurer ensuite l'exploitation.

Entreprise

L'entreprise est la personne morale qui réalise effectivement les travaux.

Maître d'œuvre

Le maître d'œuvre est la personne morale qui assure les études et la surveillance des travaux de réalisation de l'ouvrage.

Maître d'ouvrage

Le maître d'ouvrage est le pouvoir adjudicateur (personne morale de droit

public) responsable d'une infrastructure construite pour son compte.

Marquise

Une marquise est un auvent vitré protégeant un quai de gare, une porte d'entrée, un perron, une devanture de magasin, etc.

Mobilier urbain

Le mobilier urbain est l'ensemble des équipements installés au bénéfice des usagers sur la voie publique et dans les lieux publics. Il existe 10 familles de mobilier urbain :

- mobilier de propreté (corbeilles, sanisettes)
- mobilier de confort (bancs, fontaines)
- mobilier de protection (bornes, potelets)
- mobilier lié aux transports (abribus, horodateurs, stationnement vélo)
- mobilier de communication (cabines téléphoniques, boîtes aux lettres)
- mobilier de vente et d'accueil (kiosques)
- équipements techniques (armoires EDF-GDF, signalisation)
- mobilier temporaire (marché, information chantiers)
- mobilier d'éclairage

Mur aveugle

Un mur aveugle est une façade ne comprenant pas d'ouverture. Est également considéré comme aveugle, le mur ou la façade ne comportant que des ouvertures réduites, d'une surface unitaire inférieure à 0,50 m². Il peut servir de support publicitaire.

Occupants de droit de la voirie

Il s'agit de :

- la commune pour ses propres installations
- certains services publics prioritairement désignés
- diverses personnes physiques ou morales ayant acquis, pour autant qu'il ne soit pas incompatible avec l'exploitation de la voirie, un droit d'occupation en raison de servitudes préexistant à la décision de classement dans la voirie communale.

Permis de stationnement

Le permis de stationnement est un acte de police du maire, une autorisation d'occupation du domaine public par des objets ou ouvrages (mobiliers) qui n'en modifient pas l'emprise dans le sous-sol ou le sur-sol. Il est délivré principalement pour :

- des dépôts temporaires de gravillons, sable, terre, stères de bois, grumes, etc.
- la vente de produits, des emplacements de camelots ;
- l'organisation de brocantes, vide greniers, expositions ;
- l'installation de terrasse de café ou de restaurant, de buvette, de bacs à fleurs, d'échafaudage, de station de taxi, de palissade de chantier (posée sur le sol), etc.

Permission de voirie

La permission de voirie est un acte de gestion de la commune. Elle comporte emprise du sol ou du sous-sol au moyen d'ouvrages y adhérent et modifiant l'assiette de la voie publique. La permission de voirie est délivrée principalement pour :

- la création ou l'extension de réseaux, les branchements particuliers des opérateurs de télécommunications et des réseaux d'eau potable ou d'assainissement
- la construction d'aqueducs, de perrons, d'escaliers, de kiosques, de « bateaux » sur trottoirs, de palissade de chantier ancrée dans le sol
- les travaux de construction ou de réparation en bordure de la voie publique
- la construction de clôture, de portail
- la pose de compteur
- la réalisation de plantations
- l'aménagement d'un accès avec ou non franchissement de fossé
- l'installation ou la création de station-service
- la création de saillie sur la voie publique comme un balcon, une marquise, une enseigne en drapeau etc. (utilisation du « sur-sol »)

Permissionnaires de voirie

Les permissionnaires de voirie sont des personnes physiques ou morales titulaires d'autorisations d'effectuer des travaux comportant occupation et emprise sur le domaine public routier.

Saillies

Les saillies sont des ouvrages qui débordent sur l'alignement et surplombent la voie publique, en occupant le sur-sol. Il existe deux types de saillies :

- saillies fixes : les socles formant la première assise, les plinthes, entrées de caves, soupiraux, seuils de portes ou marches, bornes, décrottoirs, pilastres, colonnes, seuils de croisées, cordons, balcons, corniches, chéneaux et gouttières, etc.
- saillies mobiles : les stores, marquises, persiennes, enseignes, panneaux publicitaires,

barres de vitrine, lanternes, etc., établies sur les constructions ou murs de clôture longeant la voie publique. Elles ne peuvent être établies ou maintenues qu'à titre précaire

SETRA

Le SETRA est le service d'études sur les transports, les routes et leurs aménagements.

Son activité a été transférée à la Direction Technique Infrastructures de transports et matériaux (DTITM) qui participe à la définition et la mise en œuvre des politiques publiques dans les domaines des transports, des routes et de leurs aménagements. La DTITM assiste et appuie les directions centrales du ministère en charge du développement durable et le ministère de l'intérieur pour ce qui concerne la sécurité routière.

ANNEXES

Annexe 1. Informations pratiques

Annexe 2. Plan de la commune

Annexe 3. Répertoire et classement de la voirie communale

Annexe 4. Dimensions des saillies spéciales

Annexe 5. Contenu de la demande d'autorisation de voirie

Annexe 6. Formulaire de demande d'autorisation de voirie

Annexe 7. Formulaire de demande d'autorisation d'occupation du domaine public à l'occasion d'une manifestation

Annexe 8. Procédure préalable aux travaux

Annexe 9. Formulaire DT_DICT

Annexe 10. Procédure DT_DICT

Annexe 11. Déroulement du chantier

Annexe 12. Remblais de tranchée sous chaussée

Annexe 13. Remblais de tranchée sous trottoir

Annexe 14. Distances plantations_voirie

Annexe 15. Illustration publicités préenseignes et enseignes

Annexe 16. Demande publicités préenseignes et enseignes

Annexe 17. Déclaration annuelle TLPE

Informations pratiques



LIENS INTERNET

Villeneuve-lez-Avignon

<http://cyber-villeneuvelezavignon.com/vla.htm>

Guichet Unique Réseaux

www.reseaux-et-canalisations.gouv.fr

Règlement Sanitaire Départemental du
Gard

[http://www.ars.languedocroussillon.sante.fr/fi
leadmin/LANGUEDOC-
ROUSSILLON/ARS/2 Votre sante/Votre en
vironnement/Hygiene/RSD DT30.pdf](http://www.ars.languedocroussillon.sante.fr/fi
leadmin/LANGUEDOC-
ROUSSILLON/ARS/2_Votre_sante/Votre_en
vironnement/Hygiene/RSD_DT30.pdf)



CONTACT

Services Techniques

Courriel : technique@villeneuvelezavignon.com

Tél.: 04 90 27 49 20

Place Jean Jaurès – Villeneuve-lez-Avignon

Ouvert du lundi au jeudi de 8h30 à 12h et de
13h30 à 17h, le vendredi de 8h30 à 12h



Annexe 2

Annexe 3

Répertoire et classement de la voirie communale

- Voie communale
- Chemins ruraux
- Voies privées
- Routes départementales
- Voies à dénommer

| Nature | Prénom | Nom | Lotissement | PL m2 | 1° | V.C.m | N° C.R.m | PRIV | Equipement | Tenant | Abordissant | Observations | Classée |
|---------------------|-------------|------------------------|---------------------------|-------|----|-------|----------|------|-------------------|--------------------------------|--|--|------------|
| Avenue des | | Acacias | Les Cigalières | | 1 | 560 | | | AEI EU EP ECL GAZ | Ch du Montagné | Place des Cistes | | 19/11/1958 |
| Traverse de l' | | Algaoui | Saint-Simon | | 2 | 180 | | | X X Xp X X | Rue de Provence | Traverse du Luberon | CR Senter Nord 58m - Senter Sud 60 | 02/02/1971 |
| Rue | Bel | Air | | | 3 | 142 | | 118 | X X X X | Bd Edmond Ducros | Rue de Doctor Roux | | |
| Impasse | Auguste | Allard | | | 4 | 92 | | | X X X X | Rue Camp de Bataille | | | |
| Allée des | | Alpilles | Saint-Simon | | 5 | 215 | | | X Xp Xp X X | Av Charles de Gaulle | | déclaration et | 02/02/1971 |
| Promenade | Luis | Alvarez | | | 6 | x | | | X X X X | Av Général Lederc | Ch de Montreu | | 31/01/2002 |
| Chemin des | | Amandiers | | | 7 | 348 | | | X X Xp X X | Pl des Chateaux | Rue de Montreu | | |
| Rue de l' | | Anailler | | | 8 | 202 | | | X X X X | Av G. Lederc | Rue chère vent les Angles | | |
| Route | | Ancienne Rue d'Auxonne | | | 9 | 235 | | | X X X X | Av de la Roche | | déclaration | 27/02/2002 |
| Rond Point | | Anciens Combattants | | | 10 | x | | | X X X X | Av de la Roche | | | 19/05/1997 |
| Rue | Louis | Angon | | | 11 | 270 | | 111 | X X X X | Av de la Roche | Voie Ancienne Poste | | 01/05/2003 |
| Chemin des | | Arbouliers | | | 12 | 500 | | | X X X X | Av de la Roche | | | 19/05/1997 |
| Rue | Théodore | Aubanel | | | 13 | 380 | | | X X X X | Rue Louis-Angon | Voie Ancienne Poste | | 23/05/1980 |
| Allée des | | Aubépias | | | 14 | 270 | | | X X X X | Av du Mont-Ventoux | Al des Acacias | | |
| Allée des | | Bailleries | | | 15 | 290 | | | X X X X | Bd Léon Gambetta | | | |
| Place | Victor | Barach | | | 16 | x | | | X X X X | Rue Victor Barach | | | |
| Rue | Victor | Barthès | | | 17 | 33 | | | X X X X | Rue Victor Barach | | | |
| Chemin de la Grande | | Beausoleil | Beausoleil | | 18 | 260 | | | X X X X | Rue Marcel Fabrigoule | Rue de la Forêt | VC de St Honoré jusqu'à limite nord du Camping | 15/12/1982 |
| Impasse | | Bergère | | | 19 | 120 | | 83 | Xp Xp Xp X X | Ch des Pôles | Centre Canal | | |
| Traverse | | Bir Hobain | | | 20 | 156 | | | X X X X | Ch des Amandiers | Ch des Falaises | | |
| Place | | Boulevard | | | 21 | 36 | | | X X X X | Rue Lory Meason | Imp. du Boulevard | | |
| Rue du | | Bourguet | | | 22 | 57 | | | X X X X | Place J. Jaure | Rue Gd Bourguet | | |
| Rue du | | Bourguet (Grand) | | | 23 | 75 | | | X X X X | Place du Bourguet | Rue Montée de Fort | | |
| Place du | | Bourguet | | | 24 | 25 | | | X X X X | Rue du Grand Bourguet | Rue Marcel Fabrigoule | | |
| Traverse | | Bouquet | | | 25 | 42 | | | X X X X | Rue du Bourguet | Place du Bourguet | | |
| Rue du | | Bout de La Ville | | | 26 | 90 | | | X X X X | Av Pierre Séniard | Rue Victor Hugo | | |
| Impasse | Henri | Bouvet | | | 27 | 28 | | | X X X X | Rue Théodore Aubanel | | | 19/05/1997 |
| Rue | Pierre | Brossollette | | | 28 | 125 | | | Xp X X X X | Samaritaine St Roch | Rue Victor Hugo | | |
| Traverse | Paul | Buffet | | | 29 | 185 | | | X X X X | Rue Chabrol | Rue P. Brossollette | | |
| Impasse de la | | Bugade | | | 30 | 26 | | | X X X X | Rue Pont Rouge | Camp de Bataille | | |
| Allée des | | Buis | | | 31 | 186 | | | X X X X | Al de la Châle | Ch du Moulin | | 11/02/1980 |
| Chemin de | | Cabillon | | | 32 | 107 | | 310 | X X X X | Cosmeten Olivier-Safus | | | |
| Boulevard | | Calmette | | | 33 | 215 | | | X X X X | Ed Calmette | Rue Joffe | | |
| Traverse | | Calmette | | | 34 | 1155 | | | X X X X | Rue de la République | Av. Paul Ravoux | (dont 50 pèdon) | |
| Rue | | Camp de Bataille | | | 35 | 230 | | | X X X X | Imp. des Rouges-Gorges | Imp des Cistres | sauf trottoirs | 30/01/1995 |
| Impasse des | | Canaris | Le Clos des Mûriers | | 36 | 90 | | | X X X X | Bd des Fiers Reboul | | | 08/05/1995 |
| Allée | Frères | Carro Cigalo | | | 37 | 117 | | | X Xp X X | Pl de la Croix | Bd F. Marat + A. Valla | | |
| Boulevard des | | Carpentier | | | 38 | 335 | | | X X X X | Bd Frédéric Mistral | Rout point Malbrige | | 23/05/1980 |
| Chemin du | | Carnet | | | 39 | 590 | | | X X X X | Av des Cèvennes | Av Mont Ventoux | (+ Impasse entre cistres et Charmes) | 27/02/2001 |
| Avenue des | | Célines | | | 40 | 686 | | | X X X X | Rond point Marchaux - RD 177 | | | |
| Avenue des | | Célines | | | 41 | 1023 | | | X X X X | Rue Auguste Rendit | Rue de la République | | |
| Rue | Paul | Céline | Le Clos du Montagné | | 42 | 378 | | | X X X X | Ch de la Samaritaine | Av des Cèvennes | | 23/05/1980 |
| Impasse du | | Chabrol | | | 43 | 247 | | | X X X X | Rue Camp de Bataille | Al des Mûriers + Amélie Nord + Gienens sud | | |
| Place du | | Chapitre | | | 44 | 108 | | | X X X X | Rue Montolivet | Rue de la Laure | | |
| Allée des | | Charmes | | | 45 | x | | | X X X X | Rue de la République | | | |
| Place de la | | Charmaux | (Ancienne cour des Dames) | | 46 | 188 | | | X X X X | Rue de la République | | | |
| Chemin des | | Charmaux | | | 47 | 660 | | | X X X X | Ch de Montreu | | | |
| Place des | | Charmaux | | | 48 | x | | | X X X X | Ch de Montreu | | | |
| Place du | | Château | (Ancienne Salle Véro) | | 49 | 138 | | | X X X X | Ch de Montreu | | | 06/12/1985 |
| Avenue du | | Château | Château | | 50 | 505 | | | X X X X | Bd de Lattre de Tassigny | Alée de la Roseale | | 14/05/1985 |
| Allée de la | | Chénale | Château | | 51 | 300 | | | X X X X | Av du Châtea | Alée de la Roseale | | 11/02/1980 |
| Allée du Grand | | Chêne | Château | | 52 | 55 | | | X X X X | Av du Châtea | Alée du Grand Chêne | | 19/05/1978 |
| Avenue du grand | | Chêne | | | 53 | 273 | | | X X X X | Av du Châtea | | | 06/12/1985 |
| Impasse des | | Chênes | Les Cigalières | | 54 | 217 | | 145 | X X X X | Bd Edmond Ducros | | | 21/05/1985 |
| Allée des | | Chênes Verts | | | 55 | 200 | | | X X X X | Ch de Montagné | | | 16/03/1993 |
| Impasse des | | Chênes Verts | | | 56 | 597 | | | X X X X | Ch du Moulin | | | |
| Place des | | Chênes | Plaine du Mouron | | 57 | 210 | | | X X X X | Bd Léon Gambetta | | | |
| Impasse | | Chênes | | | 58 | 61 | | | X X X X | Ch de Montreu | | | 21/05/1985 |
| Boulevard | Joseph-Noël | Chénon | Brimboulon | | 59 | 115 | | | X X X X | Av Paul Ravoux | Bd Edmond Ducros | | 19/05/1995 |
| Rue | | Chénon | | | 60 | 515 | | | X X X X | Rue Théodore Aubanel | Ch du Louet | | 23/05/1985 |
| Chemin de la | | Chénon | | | 61 | 183 | | | X X X X | Ch des Rocailles | | | |
| Impasse des | | Chénon | | | 62 | x | | | X X X X | Pl Saint Marc - rue République | Ch des Rocailles | | |
| Chemin de la | | Chénon | | | 63 | 310 | | 280 | X X X X | Ch du Louet | Imp des Canaris | | 30/01/1995 |
| Impasse des | | Chénon | Le Clos des Mûriers | | 64 | 170 | | | X X X X | Voie de l'Ancienne Poste | | | |

| | | | | | | | | | | | |
|-----------------|-----------------------|-------------|-----|------|----|----|----|----|----|---------------------------|------------|
| Impasse de la | Combe de Nicol | 137.1 | 69 | 101 | X | X | X | X | X | Av. Pierre Mendès France | 18/05/1997 |
| Impasse | Combe Obocare | 33.1 | 70 | 57 | X | X | X | X | X | Av. Pierre Mendès France | 18/05/1997 |
| Impasse | Couladras | 31 | 71 | 52 | X | X | X | X | X | Rue Pierre Seghers | 18/05/1997 |
| Rue | Crillon | 45 | 72 | 268 | X | X | X | X | X | Av. Gabriel Pili | |
| Chemin de la | Croix | 47 | 73 | x | X | X | X | X | X | Rue de la République | |
| Chemin de la | Croix de Roudier | 57.57.62.67 | 74 | 380 | Xp | Xp | Xp | Xp | Xp | Voie de l'Andenne Poste | 23/05/1905 |
| Rue | Cuile | 69 | 75 | 358 | X | X | Xp | X | X | Av. Paul Ravoux | 26/11/1999 |
| Place | David | 69 | 76 | x | Xp | Xp | X | X | X | Av. Charles de Gaulle | 09/12/2004 |
| Impasse | Edmond | 77 | 77 | 65 | X | X | X | X | X | Rue Paul Buffet | |
| Boulevard | De Laitre de Tassigny | 72.77 | 78 | 1175 | X | X | X | X | X | Bd Edmond Ducros | 23/02/1965 |
| Boulevard | Ducros | 73 | 79 | 940 | X | X | X | X | X | Av. Pasteur-Rue Joffre | 10/03/1971 |
| Chemin des | Ecoliers | 74 | 80 | 285 | X | X | X | X | X | Rue Camp de Bataille | 23/11/1999 |
| Impasse des | Eglantiers | 75 | 81 | 110 | X | X | X | X | X | Av. des Cèvennes | |
| Impasse des | Estienne d'Orves | 76 | 82 | 80 | X | X | X | X | X | Rue Camp de Bataille | |
| Rue | Fabrigoule | 78 | 83 | 183 | X | X | X | Xp | Xp | Pl. Saint-Marc | |
| Falaises | Falaises | 80.6.3 | 84 | 1070 | Xp | Xp | X | X | X | Voie de l'Andenne Poste | 18/05/1997 |
| Chemin des | Faugas | 81 | 85 | 382 | X | X | X | X | X | Av. P. Mendès France | 10/03/2006 |
| Impasse des | Fauvettes | 82 | 86 | 85 | X | X | X | X | X | Rue des Mézanges | |
| Impasse des | Fellberg | 83 | 87 | x | X | X | X | X | X | Ch. du Montagnat | |
| Impasse | Ferry | 84 | 88 | 78 | X | X | X | X | Xp | Rue Olier de Serres | |
| Rue de la | Fort | 85 | 89 | 158 | X | X | X | X | X | Rue Marcel Fabrigoule | |
| Impasse | Fort | 86 | 90 | 305 | X | X | X | X | X | Place Jean Jaurès | |
| Chemin de la | Franoque | 87 | 91 | 200 | X | X | X | X | X | Rue Gérard Philippe | |
| Allee de la | Garanne | 88 | 92 | 301 | X | X | Xp | X | X | Av. des Cèvennes | |
| Allee | Gauglin | 89 | 93 | 235 | X | X | X | X | X | Ch. des Puisses | |
| Impasse des | Génots | 90 | 94 | 71 | X | X | X | X | X | Rue Auguste Renier | 07/03/1997 |
| Allee des | Géroléens | 91 | 95 | 15 | X | Xp | X | X | X | Bd. Calvada | 09/10/1996 |
| Impasse des | Goulet | 92 | 96 | 88 | X | X | X | X | X | Av. des Cèvennes | 27/02/2001 |
| Impasse des | Greniers | 93 | 97 | 33 | X | X | X | X | X | Pl. des Chameaux | |
| Rue des | Grés | 94 | 98 | 115 | X | Xp | X | X | X | Ch. des Olives | 23/05/1980 |
| Impasse du | Guethouo | 95 | 99 | 470 | X | X | X | X | X | Av. Pierre Mendès France | |
| Rue | Guyennier | 96 | 100 | 240 | X | X | X | X | X | Av. Pasteur | 18/05/1997 |
| Boulevard | Guyonne | 97 | 101 | 710 | X | Xp | X | X | X | Bd. Edmond Ducros | |
| Allee de la | Hennillag | 98 | 102 | 110 | X | X | X | X | X | Bd. Léon Gambetta | |
| Allee de l' | Hirondelles | 99 | 103 | 340 | X | X | X | X | X | Av. Pasteur | 10/03/1995 |
| Impasse | Hôpital | 100 | 104 | 150 | X | X | X | X | X | Bd. Clémenceau | 10/03/2006 |
| Rue de l' | Hortizon | 101 | 105 | 120 | X | X | X | X | X | Pl. Messonnier | 21/10/1985 |
| Impasse de l' | Hortizon | 102 | 106 | 170 | X | X | X | X | X | Bd. Léon Gambetta | |
| Rue | Hug | 103 | 107 | 33 | X | X | X | X | X | Rue de l'Ansel | |
| Impasse des | Isambres | 104 | 108 | 188 | X | X | X | X | X | Ch. de la Samaritaine | |
| Impasse des | Jasse | 105 | 109 | 102 | X | X | X | X | X | Bd. Edmond Ducros | |
| Impasse de la | Jeune | 106 | 110 | 280 | X | X | X | X | X | Rue Camp de Bataille | 10/03/1997 |
| Place | Jeune | 107 | 111 | 105 | X | X | X | X | X | Av. Pierre Mendès France | |
| Rue de la | Justice | 108 | 112 | x | X | Xp | X | X | X | Rue de la République | |
| Chemin de la | Justice | 109 | 113 | 645 | X | X | X | X | X | Av. Général Leclerc | |
| Impasse des | Kermès | 110 | 114 | 270 | X | X | X | X | X | Av. des Cèvennes | 17/05/1991 |
| Impasse | Laméc | 111 | 115 | 95 | X | X | X | X | X | Av. Pasteur | |
| Rue de la | Laurie | 112 | 116 | 71 | X | X | Xp | X | X | Pl. de la Croix | |
| Impasse des | Lavandis | 113 | 117 | 237 | X | X | X | X | X | Al. des Micoisiers | 21/05/1905 |
| Avenue | Leslaques | 114 | 118 | 370 | X | X | X | X | X | Av. des Cèvennes | 10/03/1971 |
| Impasse | Leroux | 115 | 119 | 120 | X | X | X | X | X | Imp. Jean Moulin | |
| Impasse | Lery | 116 | 120 | 110 | X | X | X | X | X | Imp. Jean Moulin | |
| Impasse de la | Livré | 117 | 121 | 90 | X | X | X | X | X | Rue Montée du Fort | |
| Chemin du | Lozè | 118 | 122 | 843 | X | Xp | X | X | X | Bd. Edmond Ducros | |
| Traverse du | Luberon | 119 | 123 | 94 | X | X | X | X | X | Al. des Agalles | |
| Impasse des | Lumines | 120 | 124 | 85 | X | X | X | X | X | Bd. Frédéric Mistral | 03/02/1971 |
| Impasse | Magall | 121 | 125 | 175 | X | X | X | X | X | Bd. Calvada | |
| Boulevard de la | Magnanerie | 122 | 126 | 241 | X | Xp | X | X | X | Rue Camp de Bataille | 18/01/1993 |
| Allee des | Magnas | 123 | 127 | 154 | X | Xp | X | X | X | Bo. de la Magnanerie | 20/05/2000 |
| Allee des | Magnolles | 124 | 128 | 94 | X | X | X | X | X | Place des Romains | 19/11/1998 |
| Impasse | Masse | 125 | 129 | 94 | X | Xp | X | X | X | Imp. Jean Moulin | 10/03/1971 |
| Rue + Place | Mason | 126 | 130 | 120 | X | X | X | X | X | Rue Camp de Bataille | 26/02/1987 |
| Place | Mélanier | 127 | 131 | 202 | X | X | X | X | X | Rue de l'Hôpital | |
| Avenue | Mélanier | 128 | 132 | x | X | X | X | X | X | Av. des Cèvennes | 18/05/1997 |
| Rue | Mélanier | 129 | 133 | 480 | X | X | X | X | X | Bd. Guyennier | |
| Chemin de | Mélanier | 130 | 134 | 385 | X | X | X | X | X | Bd. de Laitre de Tassigny | 21/05/1905 |
| Impasse du | Mélanier | 131 | 135 | 320 | X | Xp | X | X | X | Av. Paul Ravoux | 30/01/1995 |
| Rue des | Mélanier | 132 | 136 | 100 | X | Xp | Xp | X | X | Bd. de Laitre de Tassigny | 27/02/2002 |
| Allee | Mélanier | 133 | 137 | 114 | X | Xp | Xp | X | X | Av. Paul Ravoux | 18/11/1995 |
| Allee des | Mélanier | 134 | 138 | 342 | X | X | X | X | X | Av. des Acacias | |

donc 21 paton
donc 17 paton

non réalisé

(dénomination de Pujat)

ch du Mouron bas

[illegible]

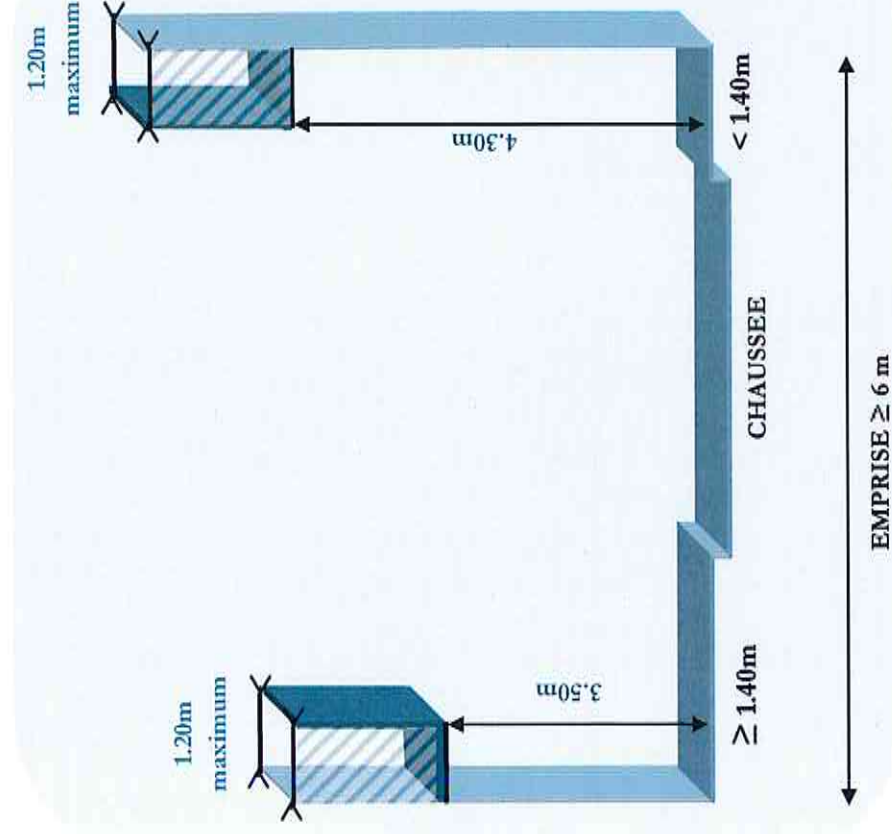
| | | | | | | | | | | | | | | | | | | | | | | | | | | | | | | | | | | | | | | | | | | | | | | | | | | | | | | | | | | | | | | | | | | | | | | | | | | | | | | | | | | | | | | | | | | | | | | | | | | | | | | | | | | | | | | | | | | | | | | | | | | | | | | | | | | | | | | | | | | | | | | | | | | | | | | | | | | | | | | | | | | | | | | | | | | | | | | | | | | | | | | | | | | | | | | | | | | | | | | | | | | | | | | | | | | | | | | | | | | | | | | | | | | | | | | | | | | | | | | | | | | | | | | | | | | | | | | | | | | | | | | | | | | | | | | | | | | | | | | | | | | | | | | | | | | | | | | | | | | | | | | | | | | | | | | | | | | | | | | | | | | | | | | | | | | | | | | | | | | | | | | | | | | | | | | | | | | | | | | | | | | | | | | | | | | | | | | | | | | | | | | | | | | | | | | | | | | | | | | | | | | | | | | | | | | | | | | | | | | | | | | | | | | | | | | | | | | | | | | | | | | | | | | | | | | | | | | | | | | | | | | | | | | | | | | | | | | | | | | | | | | | | | | | | | | | | | | | | | | | | | | | | | | | | | | | | | | | | | | | | | | | | | | | | | | | | | | | | | | | | | | | | | | | | | | | | | | | | | | | | | | | | | | | | | | | | | | | | | | | | | | | | | | | | | | | | | | | | | | | | | | | | | | | | | | | | | | | | | | | | | | | | | | | | | | | | | | | | | | | | | | | | | | | | | | | | | | | | | | | | | | | | | | | | | | | | | | | | | | | | | | | | | | | | | | | | | | | | | | | | | | | | | | | | | | | | | | | | | | | | | | | | | | | | | | | | | | | | | | | | | | | | | | | | | | | | | | | | | | | | | | | | | | | | | | | | | | | | | | | | | | | | | | | | | | | | | | | | | | | | | | | | | | | | | | | | | | | | | | | | | | | | | | | | | | | | | | | | | | | | | | | | | | | | | | | | | | | | | | | | | | | | | | | | | | | | | | | | | | | | | | | | | | | | | | | | | | | | | | | | | | | | | | | | | | | | | | | | | | | | | | | | | | | | | | | | | | | | | | | | | | | | | | | | | | | | | | | | | | | | | | | | | | | | | | | | | | | | | | | | | | | | | | | | | | | | | | | | | | | | | | | | | | | | | | | | | | | | | | | | | | | | | | | | | | | | | | | | | | | | | | | | | | | | | | | | | | | | | | | | | | | | | | | | | | | | | | | | | | | | | | | | | | | | | | | | | | | | | | | | | | | | | | | | | | | | | | | | | | | | | | | | | | | | | | | | | | | | | | | | | | | | | | | | | | | | | | | | | | | | | | | | | | | | | | | | | | | | | | | | | | | | | | | | | | | | | | | | | | | | | | | | | | | | | | | | | | | | | | | | | | | | | | | | | | | | | | | | | | | | | | | | | | | | | | | | | | | | | | | | | | | | | | | | | | | | | | | | | | | | | | | | | | | | | | | | | | | | | | | | | | | | | | | | | | | | | | | | | | | | | | | | | | | | | | | | | | | | | | | | | | | | | | | | | | | | | | | | | | | | | | | | | | | | | | | | | | | | | | | |
|------------|--|--|--|--|--|--|--|--|--|--|--|--|--|--|--|--|--|--|--|--|--|--|--|--|--|--|--|--|--|--|--|--|--|--|--|--|--|--|--|--|--|--|--|--|--|--|--|--|--|--|--|--|--|--|--|--|--|--|--|--|--|--|--|--|--|--|--|--|--|--|--|--|--|--|--|--|--|--|--|--|--|--|--|--|--|--|--|--|--|--|--|--|--|--|--|--|--|--|--|--|--|--|--|--|--|--|--|--|--|--|--|--|--|--|--|--|--|--|--|--|--|--|--|--|--|--|--|--|--|--|--|--|--|--|--|--|--|--|--|--|--|--|--|--|--|--|--|--|--|--|--|--|--|--|--|--|--|--|--|--|--|--|--|--|--|--|--|--|--|--|--|--|--|--|--|--|--|--|--|--|--|--|--|--|--|--|--|--|--|--|--|--|--|--|--|--|--|--|--|--|--|--|--|--|--|--|--|--|--|--|--|--|--|--|--|--|--|--|--|--|--|--|--|--|--|--|--|--|--|--|--|--|--|--|--|--|--|--|--|--|--|--|--|--|--|--|--|--|--|--|--|--|--|--|--|--|--|--|--|--|--|--|--|--|--|--|--|--|--|--|--|--|--|--|--|--|--|--|--|--|--|--|--|--|--|--|--|--|--|--|--|--|--|--|--|--|--|--|--|--|--|--|--|--|--|--|--|--|--|--|--|--|--|--|--|--|--|--|--|--|--|--|--|--|--|--|--|--|--|--|--|--|--|--|--|--|--|--|--|--|--|--|--|--|--|--|--|--|--|--|--|--|--|--|--|--|--|--|--|--|--|--|--|--|--|--|--|--|--|--|--|--|--|--|--|--|--|--|--|--|--|--|--|--|--|--|--|--|--|--|--|--|--|--|--|--|--|--|--|--|--|--|--|--|--|--|--|--|--|--|--|--|--|--|--|--|--|--|--|--|--|--|--|--|--|--|--|--|--|--|--|--|--|--|--|--|--|--|--|--|--|--|--|--|--|--|--|--|--|--|--|--|--|--|--|--|--|--|--|--|--|--|--|--|--|--|--|--|--|--|--|--|--|--|--|--|--|--|--|--|--|--|--|--|--|--|--|--|--|--|--|--|--|--|--|--|--|--|--|--|--|--|--|--|--|--|--|--|--|--|--|--|--|--|--|--|--|--|--|--|--|--|--|--|--|--|--|--|--|--|--|--|--|--|--|--|--|--|--|--|--|--|--|--|--|--|--|--|--|--|--|--|--|--|--|--|--|--|--|--|--|--|--|--|--|--|--|--|--|--|--|--|--|--|--|--|--|--|--|--|--|--|--|--|--|--|--|--|--|--|--|--|--|--|--|--|--|--|--|--|--|--|--|--|--|--|--|--|--|--|--|--|--|--|--|--|--|--|--|--|--|--|--|--|--|--|--|--|--|--|--|--|--|--|--|--|--|--|--|--|--|--|--|--|--|--|--|--|--|--|--|--|--|--|--|--|--|--|--|--|--|--|--|--|--|--|--|--|--|--|--|--|--|--|--|--|--|--|--|--|--|--|--|--|--|--|--|--|--|--|--|--|--|--|--|--|--|--|--|--|--|--|--|--|--|--|--|--|--|--|--|--|--|--|--|--|--|--|--|--|--|--|--|--|--|--|--|--|--|--|--|--|--|--|--|--|--|--|--|--|--|--|--|--|--|--|--|--|--|--|--|--|--|--|--|--|--|--|--|--|--|--|--|--|--|--|--|--|--|--|--|--|--|--|--|--|--|--|--|--|--|--|--|--|--|--|--|--|--|--|--|--|--|--|--|--|--|--|--|--|--|--|--|--|--|--|--|--|--|--|--|--|--|--|--|--|--|--|--|--|--|--|--|--|--|--|--|--|--|--|--|--|--|--|--|--|--|--|--|--|--|--|--|--|--|--|--|--|--|--|--|--|--|--|--|--|--|--|--|--|--|--|--|--|--|--|--|--|--|--|--|--|--|--|--|--|--|--|--|--|--|--|--|--|--|--|--|--|--|--|--|--|--|--|--|--|--|--|--|--|--|--|--|--|--|--|--|--|--|--|--|--|--|--|--|--|--|--|--|--|--|--|--|--|--|--|--|--|--|--|--|--|--|--|--|--|--|--|--|--|--|--|--|--|--|--|--|--|--|--|--|--|--|--|--|--|--|--|--|--|--|--|--|--|--|--|--|--|--|--|--|--|--|--|--|--|--|--|--|--|--|--|--|--|--|--|--|--|--|--|--|--|--|--|--|--|--|--|--|--|--|--|--|--|--|--|--|--|--|--|--|--|--|--|--|--|--|--|--|--|--|--|--|--|--|--|--|--|--|--|--|--|--|--|--|--|--|--|--|--|--|--|--|--|--|--|--|--|--|--|--|--|--|--|--|--|--|--|--|--|--|--|--|--|--|--|--|--|--|--|--|--|--|--|--|--|--|--|--|--|--|--|--|--|--|--|--|--|--|--|--|--|--|--|--|--|--|--|--|--|--|--|--|--|--|--|--|--|--|--|--|--|--|--|--|--|--|--|--|--|--|--|--|--|--|--|--|--|--|--|--|--|--|--|--|--|--|--|--|--|--|--|--|--|--|--|--|--|--|--|--|--|--|--|--|--|--|--|--|--|--|--|--|--|--|--|--|--|--|--|--|--|--|--|--|--|--|--|--|--|--|--|--|--|--|--|--|--|--|--|--|--|--|--|--|--|--|--|--|--|--|--|--|--|--|--|--|--|--|--|--|--|--|--|--|--|--|--|--|--|--|--|--|--|--|--|--|--|--|--|--|--|--|--|--|--|--|--|--|--|--|--|--|--|--|--|--|--|--|--|--|--|--|--|--|--|--|--|--|--|--|--|--|--|--|--|--|--|--|--|--|--|--|--|--|--|--|--|--|--|--|--|--|--|--|--|--|--|--|--|--|--|--|--|--|--|--|--|--|--|--|--|--|--|--|--|--|--|--|--|--|--|--|--|--|--|--|--|--|--|--|--|--|--|--|--|--|--|--|--|--|--|--|--|--|--|--|--|--|--|--|--|--|--|--|--|--|--|--|--|--|--|--|--|--|--|--|--|--|--|--|--|--|--|--|--|--|--|--|--|--|--|--|--|--|--|--|--|--|
| 07/03/1997 | | | | | | | | | | | | | | | | | | | | | | | | | | | | | | | | | | | | | | | | | | | | | | | | | | | | | | | | | | | | | | | | | | | | | | | | | | | | | | | | | | | | | | | | | | | | | | | | | | | | | | | | | | | | | | | | | | | | | | | | | | | | | | | | | | | | | | | | | | | | | | | | | | | | | | | | | | | | | | | | | | | | | | | | | | | | | | | | | | | | | | | | | | | | | | | | | | | | | | | | | | | | | | | | | | | | | | | | | | | | | | | | | | | | | | | | | | | | | | | | | | | | | | | | | | | | | | | | | | | | | | | | | | | | | | | | | | | | | | | | | | | | | | | | | | | | | | | | | | | | | | | | | | | | | | | | | | | | | | | | | | | | | | | | | | | | | | | | | | | | | | | | | | | | | | | | | | | | | | | | | | | | | | | | | | | | | | | | | | | | | | | | | | | | | | | | | | | | | | | | | | | | | | | | | | | | | | | | | | | | | | | | | | | | | | | | | | | | | | | | | | | | | | | | | | | | | | | | | | | | | | | | | | | | | | | | | | | | | | | | | | | | | | | | | | | | | | | | | | | | | | | | | | | | | | | | | | | | | | | | | | | | | | | | | | | | | | | | | | | | | | | | | | | | | | | | | | | | | | | | | | | | | | | | | | | | | | | | | | | | | | | | | | | | | | | | | | | | | | | | | | | | | | | | | | | | | | | | | | | | | | | | | | | | | | | | | | | | | | | | | | | | | | | | | | | | | | | | | | | | | | | | | | | | | | | | | | | | | | | | | | | | | | | | | | | | | | | | | | | | | | | | | | | | | | | | | | | | | | | | | | | | | | | | | | | | | | | | | | | | | | | | | | | | | | | | | | | | | | | | | | | | | | | | | | | | | | | | | | | | | | | | | | | | | | | | | | | | | | | | | | | | | | | | | | | | | | | | | | | | | | | | | | | | | | | | | | | | | | | | | | | | | | | | | | | | | | | | | | | | | | | | | | | | | | | | | | | | | | | | | | | | | | | | | | | | | | | | | | | | | | | | | | | | | | | | | | | | | | | | | | | | | | | | | | | | | | | | | | | | | | | | | | | | | | | | | | | | | | | | | | | | | | | | | | | | | | | | | | | | | | | | | | | | | | | | | | | | | | | | | | | | | | | | | | | | | | | | | | | | | | | | | | | | | | | | | | | | | | | | | | | | | | | | | | | | | | | | | | | | | | | | | | | | | | | | | | | | | | | | | | | | | | | | | | | | | | | | | | | | | | | | | | | | | | | | | | | | | | | | | | | | | | | | | | | | | | | | | | | | | | | | | | | | | | | | | | | | | | | | | | | | | | | | | | | | | | | | | | | | | | | | | | | | | | | | | | | | | | | | | | | | | | | | | | | | | | | | | | | | | | | | | | | | | | | | | | | | | | | | | | | | | | | | | | | | | | | | | | | | | | | | | | | | | | | | | | | | | | | | | | | | | | | | | | | | | | | | | | | | | | | | | | | | | | | | | | | | | | | | | | | | | | | | | | | | | | | | | | | | | | | | | | | | | | | | | | | | | | | | | | | | | | | | | | | | | | | | | | | |
|------------|--|--|--|--|--|--|--|--|--|--|--|--|--|--|--|--|--|--|--|--|--|--|--|--|--|--|--|--|--|--|--|--|--|--|--|--|--|--|--|--|--|--|--|--|--|--|--|--|--|--|--|--|--|--|--|--|--|--|--|--|--|--|--|--|--|--|--|--|--|--|--|--|--|--|--|--|--|--|--|--|--|--|--|--|--|--|--|--|--|--|--|--|--|--|--|--|--|--|--|--|--|--|--|--|--|--|--|--|--|--|--|--|--|--|--|--|--|--|--|--|--|--|--|--|--|--|--|--|--|--|--|--|--|--|--|--|--|--|--|--|--|--|--|--|--|--|--|--|--|--|--|--|--|--|--|--|--|--|--|--|--|--|--|--|--|--|--|--|--|--|--|--|--|--|--|--|--|--|--|--|--|--|--|--|--|--|--|--|--|--|--|--|--|--|--|--|--|--|--|--|--|--|--|--|--|--|--|--|--|--|--|--|--|--|--|--|--|--|--|--|--|--|--|--|--|--|--|--|--|--|--|--|--|--|--|--|--|--|--|--|--|--|--|--|--|--|--|--|--|--|--|--|--|--|--|--|--|--|--|--|--|--|--|--|--|--|--|--|--|--|--|--|--|--|--|--|--|--|--|--|--|--|--|--|--|--|--|--|--|--|--|--|--|--|--|--|--|--|--|--|--|--|--|--|--|--|--|--|--|--|--|--|--|--|--|--|--|--|--|--|--|--|--|--|--|--|--|--|--|--|--|--|--|--|--|--|--|--|--|--|--|--|--|--|--|--|--|--|--|--|--|--|--|--|--|--|--|--|--|--|--|--|--|--|--|--|--|--|--|--|--|--|--|--|--|--|--|--|--|--|--|--|--|--|--|--|--|--|--|--|--|--|--|--|--|--|--|--|--|--|--|--|--|--|--|--|--|--|--|--|--|--|--|--|--|--|--|--|--|--|--|--|--|--|--|--|--|--|--|--|--|--|--|--|--|--|--|--|--|--|--|--|--|--|--|--|--|--|--|--|--|--|--|--|--|--|--|--|--|--|--|--|--|--|--|--|--|--|--|--|--|--|--|--|--|--|--|--|--|--|--|--|--|--|--|--|--|--|--|--|--|--|--|--|--|--|--|--|--|--|--|--|--|--|--|--|--|--|--|--|--|--|--|--|--|--|--|--|--|--|--|--|--|--|--|--|--|--|--|--|--|--|--|--|--|--|--|--|--|--|--|--|--|--|--|--|--|--|--|--|--|--|--|--|--|--|--|--|--|--|--|--|--|--|--|--|--|--|--|--|--|--|--|--|--|--|--|--|--|--|--|--|--|--|--|--|--|--|--|--|--|--|--|--|--|--|--|--|--|--|--|--|--|--|--|--|--|--|--|--|--|--|--|--|--|--|--|--|--|--|--|--|--|--|--|--|--|--|--|--|--|--|--|--|--|--|--|--|--|--|--|--|--|--|--|--|--|--|--|--|--|--|--|--|--|--|--|--|--|--|--|--|--|--|--|--|--|--|--|--|--|--|--|--|--|--|--|--|--|--|--|--|--|--|--|--|--|--|--|--|--|--|--|--|--|--|--|--|--|--|--|--|--|--|--|--|--|--|--|--|--|--|--|--|--|--|--|--|--|--|--|--|--|--|--|--|--|--|--|--|--|--|--|--|--|--|--|--|--|--|--|--|--|--|--|--|--|--|--|--|--|--|--|--|--|--|--|--|--|--|--|--|--|--|--|--|--|--|--|--|--|--|--|--|--|--|--|--|--|--|--|--|--|--|--|--|--|--|--|--|--|--|--|--|--|--|--|--|--|--|--|--|--|--|--|--|--|--|--|--|--|--|--|--|--|--|--|--|--|--|--|--|--|--|--|--|--|--|--|--|--|--|--|--|--|--|--|--|--|--|--|--|--|--|--|--|--|--|--|--|--|--|--|--|--|--|--|--|--|--|--|--|--|--|--|--|--|--|--|--|--|--|--|--|--|--|--|--|--|--|--|--|--|--|--|--|--|--|--|--|--|--|--|--|--|--|--|--|--|--|--|--|--|--|--|--|--|--|--|--|--|--|--|--|--|--|--|--|--|--|--|--|--|--|--|--|--|--|--|--|--|--|--|--|--|--|--|--|--|--|--|--|--|--|--|--|--|--|--|--|--|--|--|--|--|--|--|--|--|--|--|--|--|--|--|--|--|--|--|--|--|--|--|--|--|--|--|--|--|--|--|--|--|--|--|--|--|--|--|--|--|--|--|--|--|--|--|--|--|--|--|--|--|--|--|--|--|--|--|--|--|--|--|--|--|--|--|--|--|--|--|--|--|--|--|--|--|--|--|--|--|--|--|--|--|--|--|--|--|--|--|--|--|--|--|--|--|--|--|--|--|--|--|--|--|--|--|--|--|--|--|--|--|--|--|--|--|--|--|--|--|--|--|--|--|--|--|--|--|--|--|--|--|--|--|--|--|--|--|--|--|--|--|--|--|--|--|--|--|--|--|--|--|--|--|--|--|--|--|--|--|--|--|--|--|--|--|--|--|--|--|--|--|--|--|--|--|--|--|--|--|--|--|--|--|--|--|--|--|--|--|--|--|--|--|--|--|--|--|--|--|--|--|--|--|--|--|--|--|--|--|--|--|--|--|--|--|--|--|--|--|--|--|--|--|--|--|--|--|--|--|--|--|--|--|--|--|--|--|--|--|--|--|--|--|--|--|--|--|--|--|--|--|--|--|--|--|--|--|--|--|--|--|--|--|--|--|--|--|--|--|--|--|--|--|--|--|--|--|--|--|--|--|--|--|--|--|--|--|--|--|--|--|--|--|--|--|--|--|--|--|--|--|--|--|--|--|--|--|--|--|--|--|--|--|--|--|--|--|--|--|--|--|--|--|--|--|--|--|--|--|--|--|--|--|--|--|--|--|--|--|--|--|--|--|--|--|--|--|--|--|--|--|--|--|--|--|--|--|--|--|--|--|--|--|--|--|--|--|--|--|--|--|--|--|--|--|--|--|--|--|--|--|--|--|--|--|--|--|--|--|--|--|--|--|--|--|--|--|--|--|--|--|--|--|--|--|--|--|--|--|--|--|--|--|--|--|--|--|--|--|--|--|--|--|--|--|--|--|

[illegible]

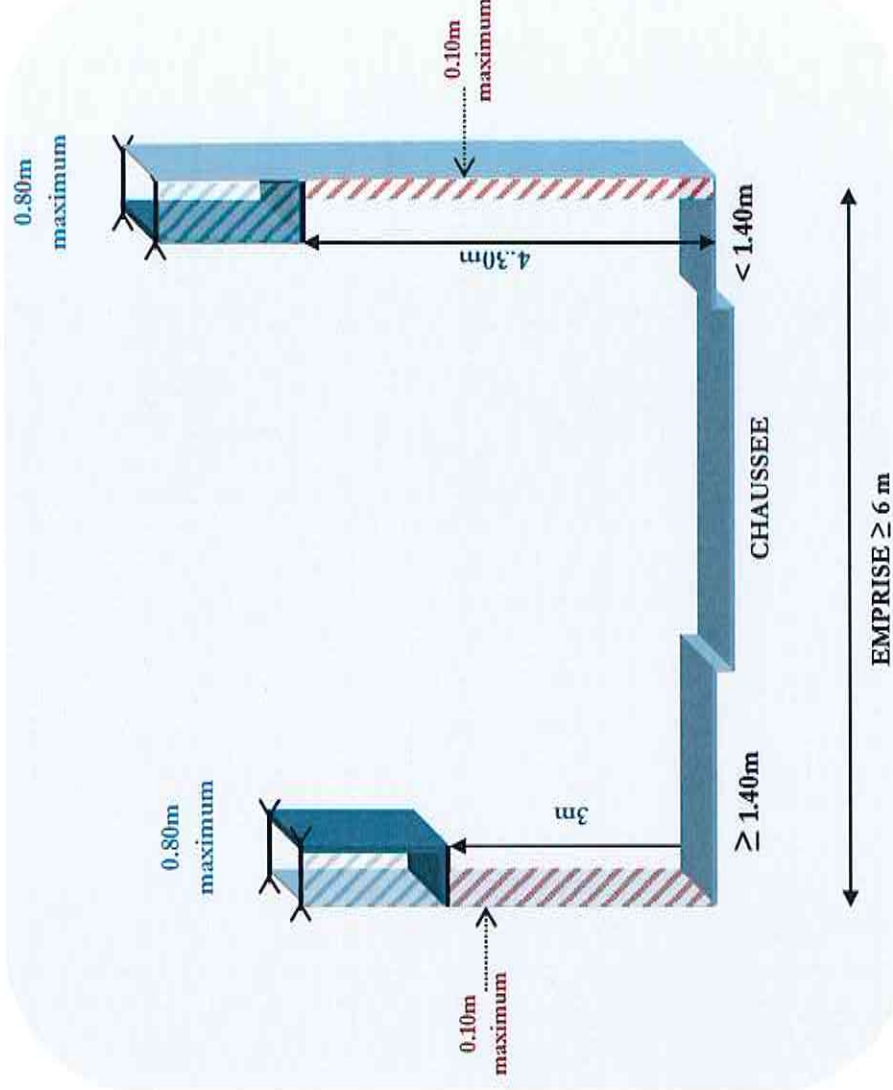
| Nature | Prénom | Mont | Surface m2 | Longueur ml | Equipement | | | | | Tenant | Abouissant | Observations | Classée |
|----------------|----------|--------------------------|-------------------|----------------|------------|----|----|-----|-----|---|-------------------------------|---------------------------|------------|
| | | | | | AEP | EU | EP | ECL | GAZ | | | | |
| Route d' | | Armon | 44 | 505 | X | X | | X | | Av. Général Lederc | Rue Marcel Fabrigoule | Avec échangeur (412 +93) | 21/11/2005 |
| Carrefour des | | Cardinaux | 65 | | | | | | | Avenue Gabriel Petit/ Charles de Gaulle | | délibération dénomination | |
| Avenue | Charles | Commandos VIGAN- BRAQUET | | | | | | | | | | | |
| Boulevard | Léon | De Gaulle | 60 | 30 | | | | | | Av. G Petit + Fabrigoule + Savoie | Av de Verdun+Ch de Labadier | | |
| Avenue | Général | Gambetta | 35-49 | 563 | X | X | Xp | X | | Bd. Abbé Valla | Rond point Maréchaux (RD 177) | | |
| Rond Point des | | Leclerc | 18-41-43-16-42-43 | 1000 | X | Xp | Xp | X | X | Pont du Royaume | commune les angles | | |
| Boulevard | Fridéric | Maréchaux | 29 | 1785 | X | Xp | Xp | X | | Bd Gambetta | Av de Reinbach | | |
| Avenue | | Mistral | 50-54-57 | 125 | X | X | Xp | X | | Bd des Frères Carpanédo | rie de Sauveterre | | |
| Avenue | Gabriel | Pasteur | 20-18 | 1010 | X | X | Xp | X | X | Les Angles | Av. Paul Ravoux | | |
| Avenue | Paul | Péri | 44-45-44-25-26 | 910 | X | Xp | Xp | X | Xp | Av. Général Lederc | Rue M. Fabrigoule | | |
| Avenue de | | Ravoux | 30-37-49 | 1245 | X | Xp | X | X | | Bd. Léon Gambetta | Av. Pasteur | | |
| Pont du | | Rheinbach | 29-37-2 | 1380 | | | Xp | X | | Rond point Maréchaux - | Route de Pujaut | | |
| Route de | | Royaume | | 970 | | | | | | Av G Lederc | Avignon | | |
| Boulevard | Abbé | Sauveterre | | 94 | | | | | | Bd F. Mistral | Commune Sauveterre | | |
| Avenue de | | Valla | 67 | 2400 | X | Xp | X | X | X | Bd des Frères Carpanédo | Bd Léon Gambetta | | |
| | | Verdun | 57 | 270 | | | | | | Av. Charles de Gaulle | Bd. Frédéric Mistral | | |
| | | | | 785 | X | X | | X | | | | | |

Distances maximales des saillies spéciales

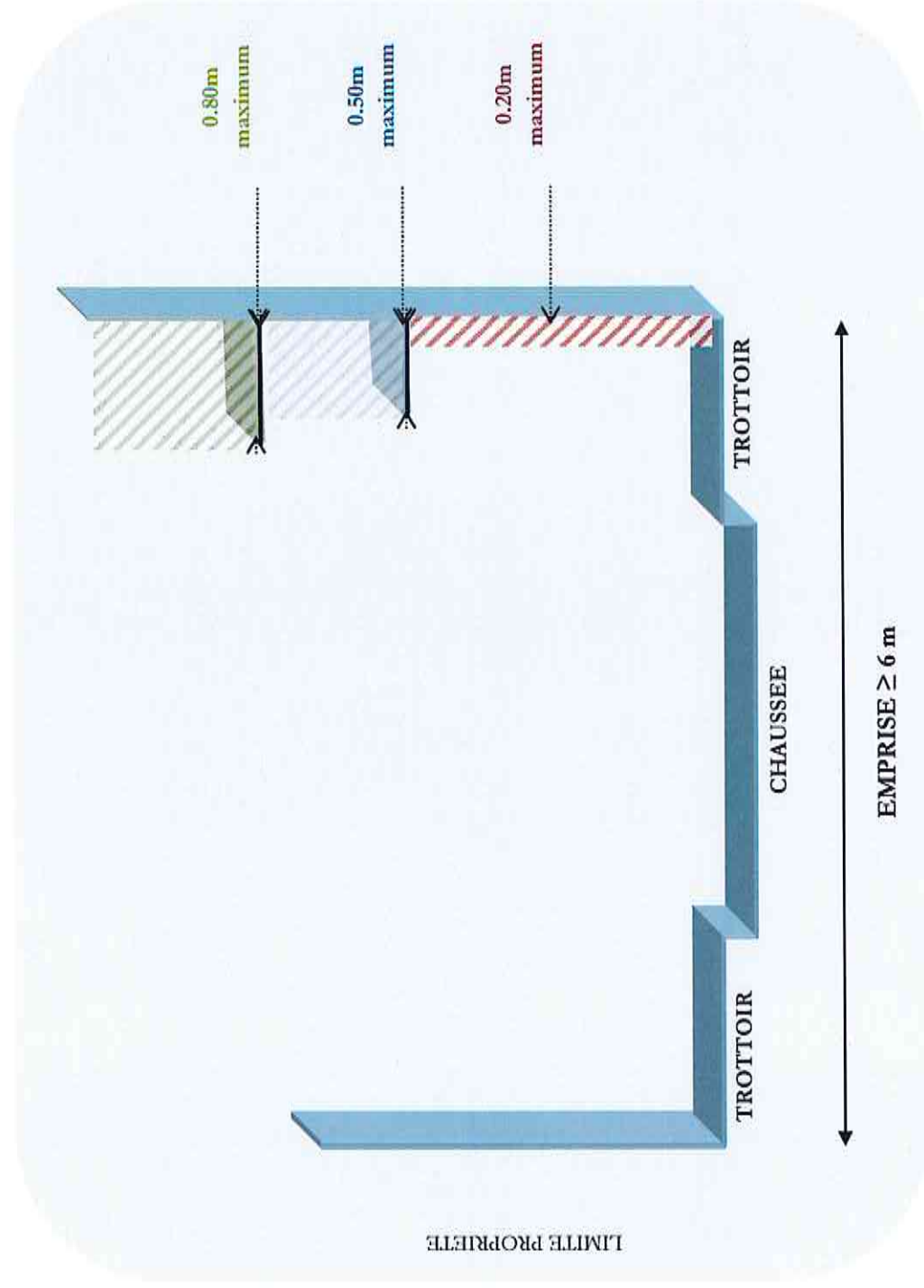
SCHEMA N°1 « GRANDS BALCONS
ET SAILLIES DE TOITURES »



SCHEMA N°2 « LANTERNES ET ENSEIGNES »

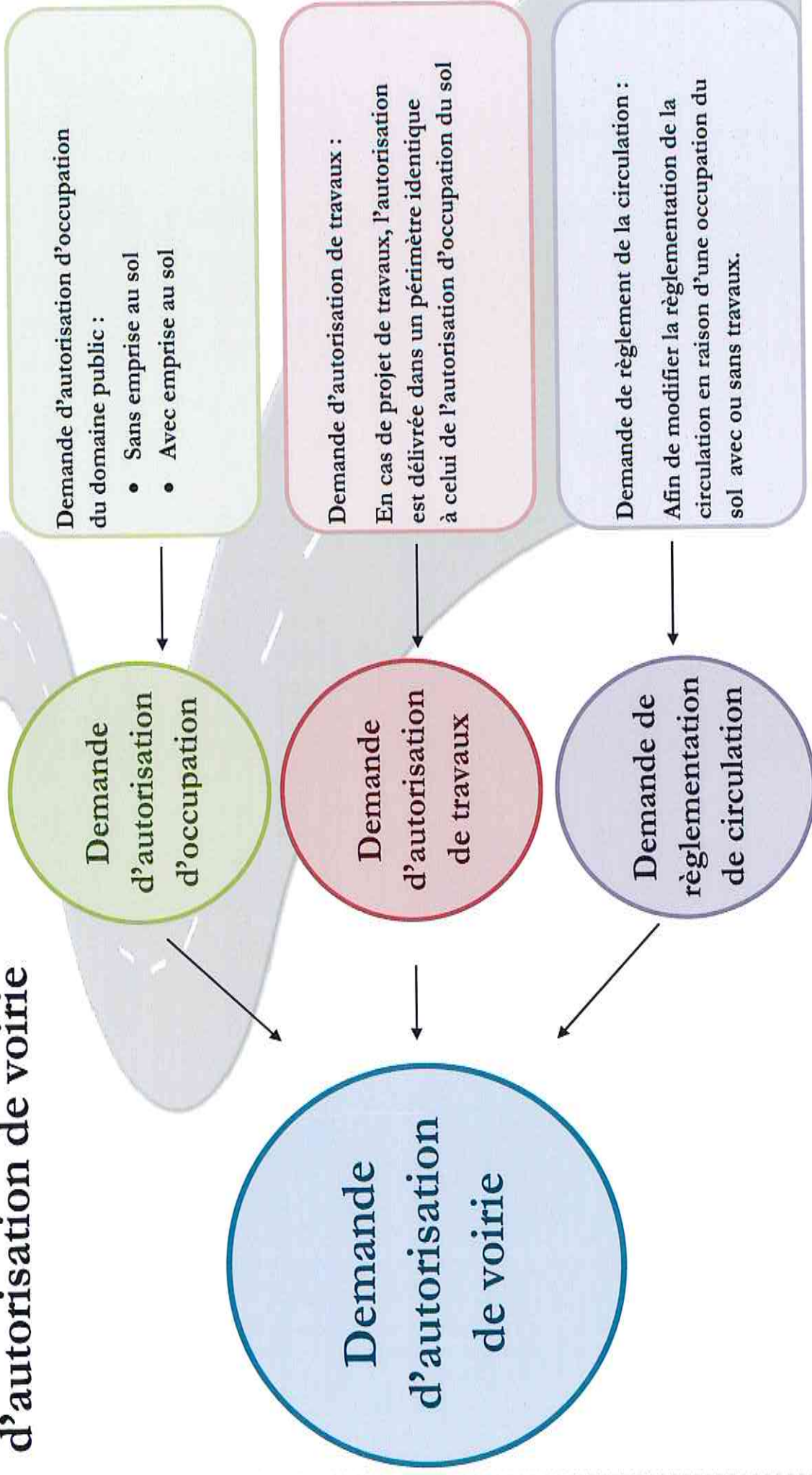


SCHEMA N°3 « CORNICHES »



Annexe 5

Composantes de la demande d'autorisation de voirie





Localisation de la tranchée : ☐ Sous voirie ☐ Sous accotement ☐ Sous trottoir

DEMANDE REGLEMENTATION DE LA CIRCULATION

Durée de la réglementation (en jours) : Date de début de réglementation : / /

Sens de circulation concerné :

Circulation alternée : ☐ par feux tricolores ☐ manuellement

Restriction de chaussée : ☐ oui (à préciser) ☐ non

Interdiction de : ☐ circuler ☐ stationner

Déviation souhaitée : ☐ oui ☐ non

Limitation de vitesse à : km/h

Autres prescriptions :

.....

CONDITIONS D'OBTENTION DE L'AUTORISATION DE VOIRIE

- ✓ Cet imprimé doit obligatoirement être retourné aux Services Techniques au moins 8 jours avant la date de commencement de l'occupation, des travaux, du dépôt ou du stationnement.
- ✓ Si nécessaire compte tenu de la nature des travaux et en fonction des règlements d'urbanisme (PLU, PSMV) fournir l'autorisation préalable délivrée par le Service Urbanisme (N°).
- ✓ Pour les travaux, fournir :
 - un plan de situation au 1/2000ème définissant la zone d'emprise de l'intervention, indiquant le nom de ou des voies concernées et limitrophes
 - un plan d'exécution au 1/200ème précisant l'emprise exacte et la position de l'ouvrage à réaliser
- ✓ Le demandeur devra s'acquitter d'une redevance selon le tarif en vigueur.

ENGAGEMENT DU PETITIONNAIRE

Je soussigné, auteur de la demande d'autorisation de voirie :

☐ atteste de l'exactitude des renseignements qui y sont contenus.

Fait à Villeneuve, le / /

Signature :

DEMANDE D'AUTORISATION D'OCCUPATION DU DOMAINE PUBLIC A L'OCCASION D'UNE MANIFESTATION

A faire parvenir au plus tard 3 semaines avant la manifestation

Au Poste de Résidence du Mont Andaon 04.90.25.90.15
Police Municipale Rue Victor Hugo 06.38.81.64.64
30400 Villeneuve-lez-Avignon

Date de réception de la
demande (administration) :
..... / /

Je soussigné, M
Sollicite : ☐ Pour mon compte ☐ Pour le compte de
Téléphone

☐ Une autorisation d'occupation du domaine public*

Pour : ☐ Fête ☐ Concert ☐ autres :
☐ Manifestation culturelle ☐ Kermesse
☐ Manifestation sportive ☐ Exposition

Intitulé de la manifestation :
Emplacement :

☐ Accompagnée d'une réglementation de la circulation ou du stationnement

☐ CIRCULATION

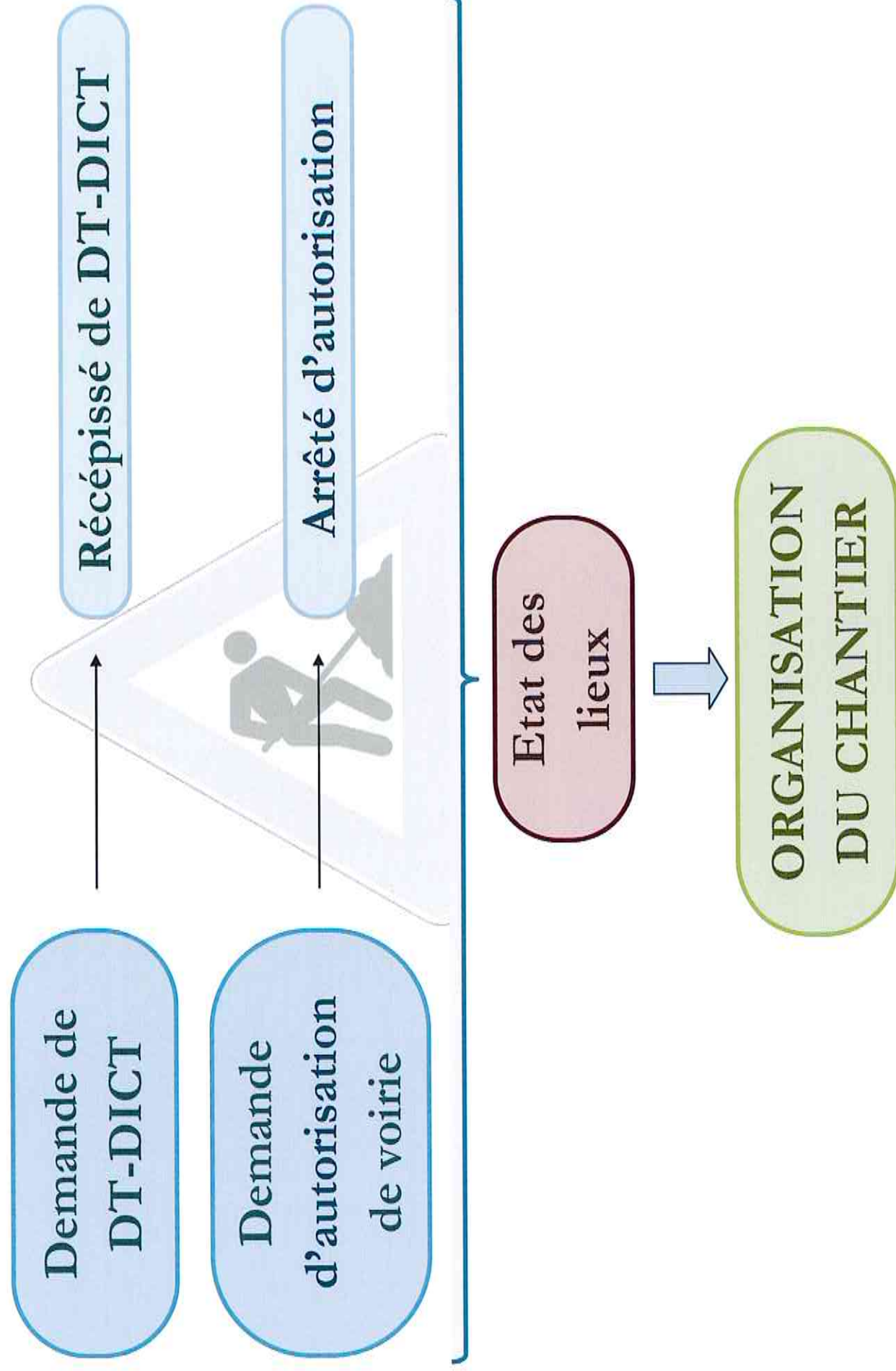
- Date : du / / au / / Horaire : deh..... àh.....
Nom de la voie :
- Date : du / / au / / Horaire : deh..... àh.....
Nom de la voie :
- Date : du / / au / / Horaire : deh..... àh.....
Nom de la voie :

☐ STATIONNEMENT

- Date : du / / au / / Horaire : deh..... àh.....
Nom de la voie :
- Date : du / / au / / Horaire : deh..... àh.....
Nom de la voie :
- Date : du / / au / / Horaire : deh..... àh.....
Nom de la voie :

Présence policière : ☐ oui ☐ non

(* le demandeur devra s'acquitter d'une redevance selon le tarif en vigueur)



Annexe 9

Formulaire DT - DICT

Formulaire *cerfa* N° 14434*01

- DT : Déclaration de projet de Travaux
- DICT : Déclaration d'Intention de Commencement de Travaux

Déclaration de projet de Travaux Déclaration d'Intention de Commencement de Travaux

Au titre du chapitre IV du titre V du livre V (partie réglementaire) du Code de l'environnement
et de la section 12 du chapitre IV du titre III du livre V de la 4ème partie (partie réglementaire) du Code du travail

Délai de réponse

Le destinataire de cette déclaration est tenu de vous répondre dans un délai de 9 jours, jours fériés non compris, après la date de réception de la déclaration dûment remplie. Pour la DT, le délai de réponse est porté à 15 jours, jours fériés non compris, lorsque la déclaration est adressée sous forme non dématérialisée. Il est aussi prolongé de 15 jours si l'exploitant profite d'un rendez-vous sur site avec vous pour effectuer des mesures précises de localisation.

Exploitant :

Destinataire :

Complément d'adresse :

Numéro / Voie :

Lieu-dit / BP :

Code Postal / Commune :

Pays :

DT (Déclaration de projet de travaux)

N° consultation du téléservice :

N° affaire du responsable du projet :

Date de la déclaration : / /

☐ Responsable du projet, personne morale ☐ Responsable du projet, personne physique ☐ Déclaration conjointe DT/DICT

Responsable du projet

(1) : Champs facultatifs

Nom (ou dénomination) du responsable de projet :

Complément d'adresse :

N° : Voie :

Lieu-dit / BP :

Code postal : Commune :

Pays :

N° SIRET (complet) :

Nom de la personne à contacter :

Tél. : Fax(1) :

Courriel(1) :

Emplacement du projet

Adresse (ou plage d'adresse) ou lieu-dit* :

Code postal : Commune :

*obligatoire si l'emplacement n'a pas été dessiné sur le téléservice

Projet et son calendrier

Précisez les codes pour la nature des travaux :
(voir les codes au verso)

Décrivez le projet :

Précisez le(s) code(s) pour la (les) technique(s) prévue(s) :
(voir les codes au verso)

☐ Autre, précisez la technique :

Distance minimale entre les travaux et la ligne électrique : , m

☐ Dans le cas de travaux à proximité de réseaux électriques aériens, cochez si vous souhaitez les plans de localisation des réseaux.

Date prévue pour le commencement des travaux : / / Durée du chantier : jour(s)

Investigations complémentaires par le responsable du projet (à remplir après réception du récépissé de DT)

Réalisation d'investigations complémentaires : ☐ Oui ☐ Non

Motif de réalisation ou non d'investigations complémentaires avant travaux (voir au verso) :

Date des Investigations complémentaires : / /

☐ Investigations susceptibles de nécessiter une DICT

☐ Envoi des résultats aux exploitants d'ouvrages et aux entreprises

Signature du responsable du projet et nom du signataire

Nom :

Signature :

Nombre de pièces jointes, y compris les plans :

DICT (Déclaration d'Intention de Commencement de Travaux)

N° consultation du téléservice :

N° affaire de l'exécutant des travaux :

Date de la déclaration : / /

Nature de la déclaration (voir les codes au verso) :

Exécutant des travaux

(1) : Champs facultatifs

Nom (ou dénomination) de l'exécutant des travaux :

Complément d'adresse :

N° : Voie :

Lieu-dit / BP :

Code postal : Commune :

Pays :

N° SIRET (complet) :

Nom de la personne à contacter :

Tél. : Fax(1) :

Courriel(1) :

Emplacement des travaux (si différent du projet de travaux)

Adresse (ou plage d'adresse) ou lieu-dit* :

Code postal : Commune :

*obligatoire si l'emplacement n'a pas été dessiné sur le téléservice

Travaux et leur calendrier

Précisez les codes pour la nature des travaux :
(voir les codes au verso)

Décrivez les travaux :

Précisez le(s) code(s) pour la (les) technique(s) utilisée(s) :
(voir les codes au verso)

Autre, précisez la technique :

Précisez, le cas échéant, la profondeur maximale d'excavation : cm

☐ Cochez en cas de modification du profil du terrain en fin de travaux

Résultats des investigations complémentaires communiquées par le responsable du projet : ☐ Oui ☐ Non

Distance minimale entre les travaux et la ligne électrique : , m

☐ Dans le cas de travaux à proximité de réseaux électriques aériens, cochez si vous souhaitez les plans de localisation des réseaux.

Date prévue pour le commencement des travaux : / /

Durée du chantier : jour(s)

Signature de l'exécutant des travaux et nom du signataire

Nom :

Signature :

Nombre de pièces jointes, y compris les plans :

Rubrique « Destinataire »

La consultation du téléservice "www.reseaux-et-canalisation.gouv.fr" ou d'un prestataire de service conventionné par l'Ineris, obligatoire avant toute DT et DICT, permet d'obtenir la liste de tous les "destinataires" auxquels la déclaration doit être adressée, ainsi que leurs coordonnées. Toutefois, l'envoi de la DICT n'est pas obligatoire auprès des "destinataires" exploitants ayant indiqué dans leur réponse à une DT de moins de 3 mois ne pas être concernés et n'ayant envoyé aucun rectificatif dans ce délai.

Rubrique « Nature de la déclaration »

La liste ci-dessous permet de préciser la nature de la déclaration dans le cadre prévu à cet effet. Le report du code dans la rubrique suffit.

| Liste des déclarations | Code |
|---|---------|
| Déclaration initiale | INITIAL |
| Déclaration liée à une investigation complémentaire | INVEST |
| Déclaration renouvelée suite à travaux non entrepris dans un délais de 3 mois | 3MR |
| Déclaration renouvelée suite à interruption de travaux supérieure à 3 mois | INTERUP |
| Déclaration renouvelée si la durée des travaux est supérieure à 6 mois | 6MR |

Rubrique « Nature des travaux »

La liste ci-dessous permet de préciser la nature des travaux envisagés dans le cadre prévu à cet effet. Le report du ou des code(s) dans la rubrique suffit.

| Liste des travaux | Code |
|--|------|
| Abattage d'arbres * | ABT |
| Carottage | CAR |
| Construction | CNS |
| Construction ou extension d'établissement recevant du public | ERP |
| Construction ou extension d'immeuble de grande hauteur | IGH |
| Construction ou extension d'installation classée pour la protection de l'environnement | ICP |
| Curage de fossés/de berges | CUR |
| Décapage, profilage de chaussées | DEC |
| Démolition | DEM |
| Drainage, sous-solage | DRA |
| Elagage d'arbres * | ELG |
| Emploi de source de chaleur | ESC |
| Forage horizontal ou oblique | FOH |
| Forage vertical | FOV |
| Fouille, excavation | FOU |
| Pose ou réparation de réseaux de chaleur | CHA |
| Pose ou réparation de réseaux souterrains (hors réseaux de chaleur) | SOU |
| Remblaiement | RBL |
| Terrassement | TER |
| Travaux en fouille déjà ouverte | OUV |
| Travaux sans terrassement ni fouille * | AER |
| Autres | OTR |

*Concernent des travaux strictement aériens

Rubrique « Techniques prévues ou utilisées »

La liste ci-dessous permet de préciser les techniques de travaux utilisées dans le cadre prévu à cet effet. Le report du ou des code(s) dans la rubrique suffit.

| Liste des techniques sans tranchée | Code |
|------------------------------------|------|
| Battage de tube ouvert | BTO |
| Découpe de branchement | DBR |
| Extraction de tubes par traction | TRA |
| Fonçage de tubes | TUB |
| Fonçage statique de barres pilotes | STA |
| Forage à la tarière | TAR |
| Forage dirigé | FOD |
| Fusée ou ogive | FUS |
| Mange-tube par battage | MTB |
| Microtunnelier | TUN |
| Tubage par éclatement | ECL |

| Liste des autres techniques | Code |
|----------------------------------|------|
| Brise-roche | BRO |
| Echafaudage | ECH |
| Engin élévateur | ELE |
| Engin vibrant | VIB |
| Explosif | EXP |
| Grue | GRU |
| Manuel | MAN |
| Pelles mécaniques et mini-pelles | PEL |
| Autres engins de chantier * | ENG |

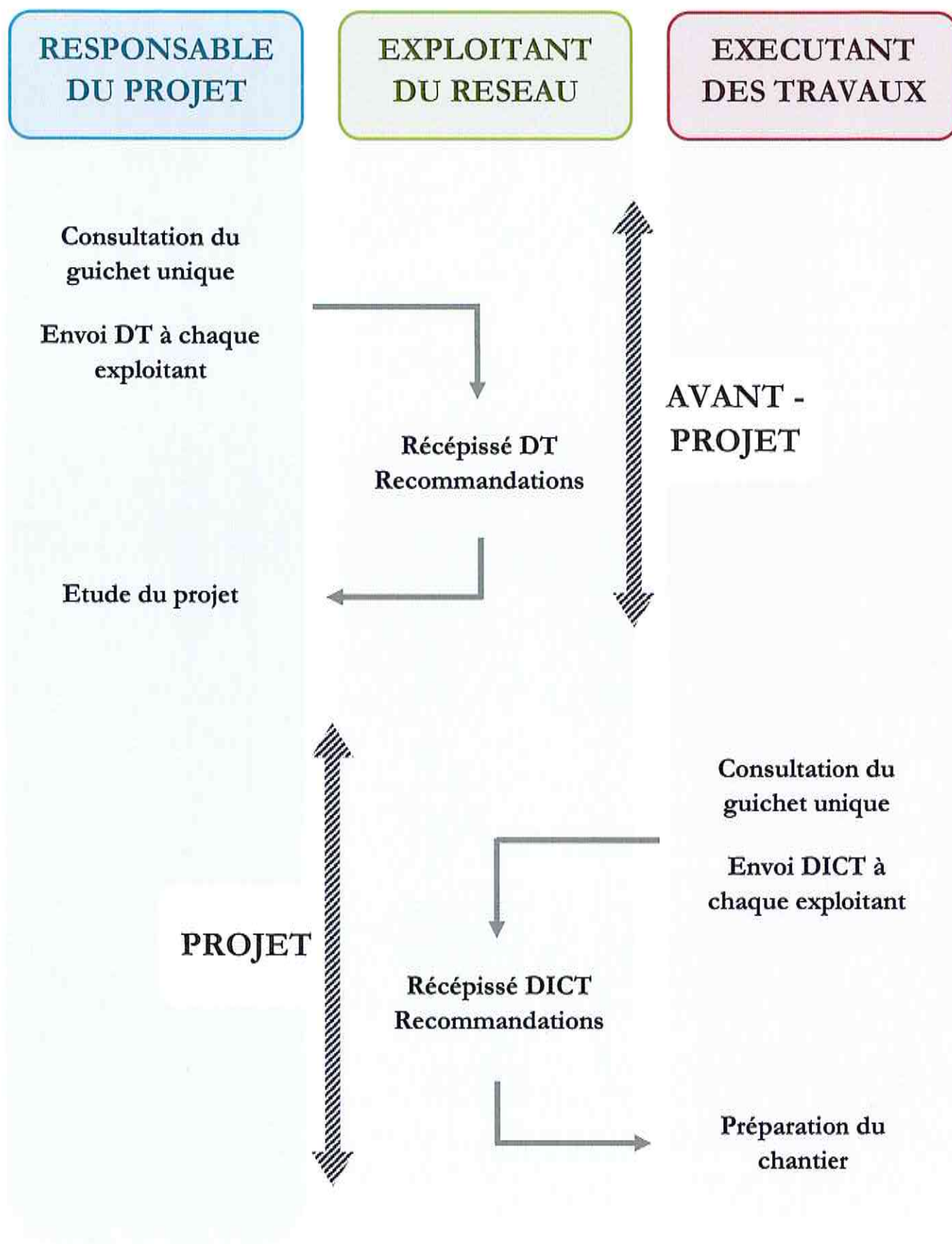
*Ex : Raboteuse, Trancheuse, Recycleuse stabilisatrice, etc.

Rubrique « Investigations complémentaires »

La liste ci-dessous permet de préciser la raison de la demande ou de l'absence de demande d'investigations complémentaires dans le cadre prévu à cet effet. Le report du code dans la rubrique suffit.

| Investigations avant travaux obligatoires | Code | Investigations avant travaux NON obligatoires | Code |
|---|--------|--|--------|
| Cartographie de classe B | CARTOB | Cartographie de classe A | CARTOA |
| Cartographie de classe C | CARTOC | Dispense d'investigations et clause dans le marché | DISPEN |
| Absence de cartographie | ACARTO | Investigations complémentaires malgré dispense | INVEMD |

Procédure DT - DICT



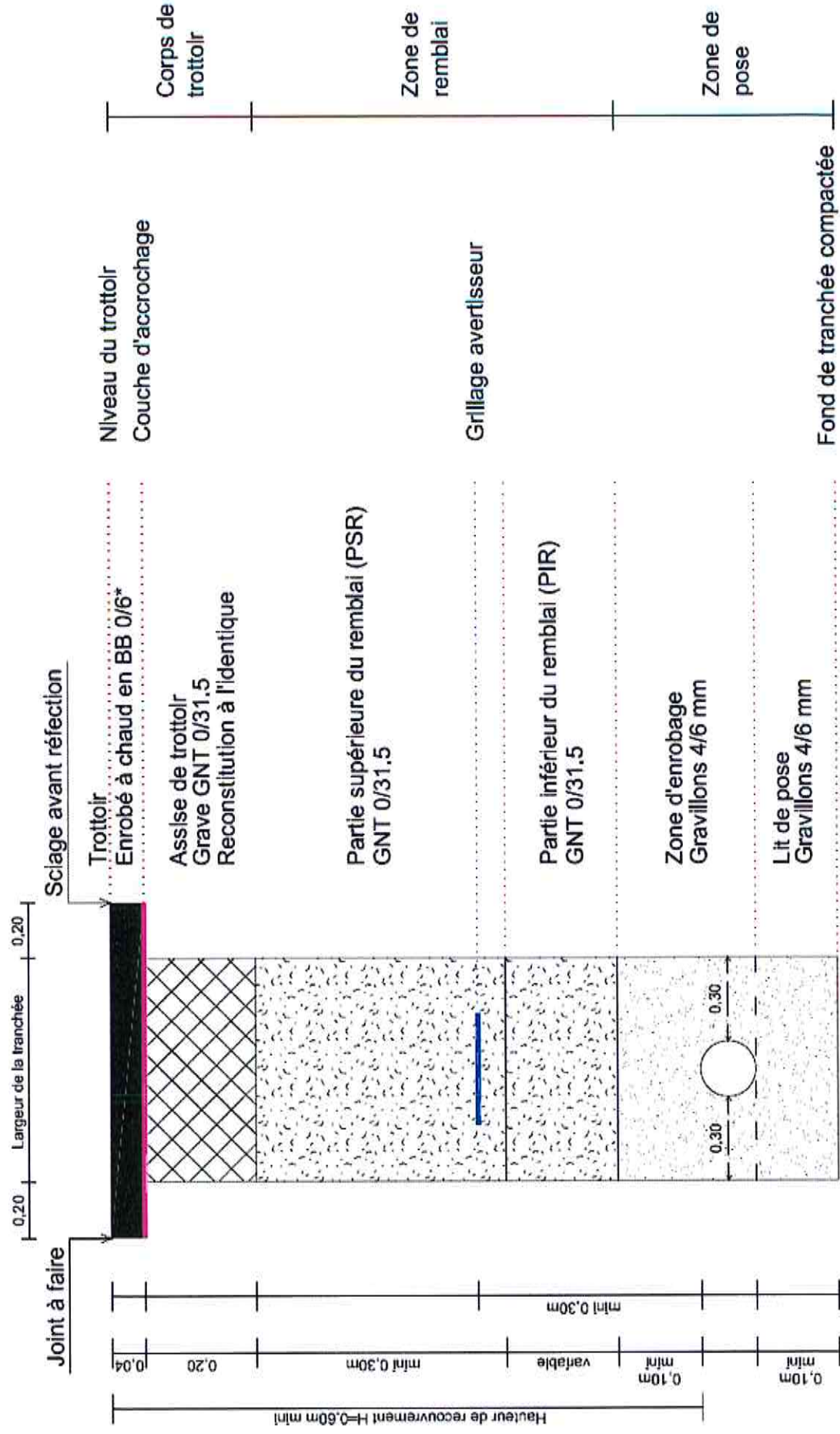
Déroulement du chantier

- Etat des lieux
- Réunion de chantier
- Information riverains + affichage public
- Signalisation
- Protection plantations
- Travaux
- Réfection provisoire - opération préalable
- Réfection définitive
- Réception des travaux



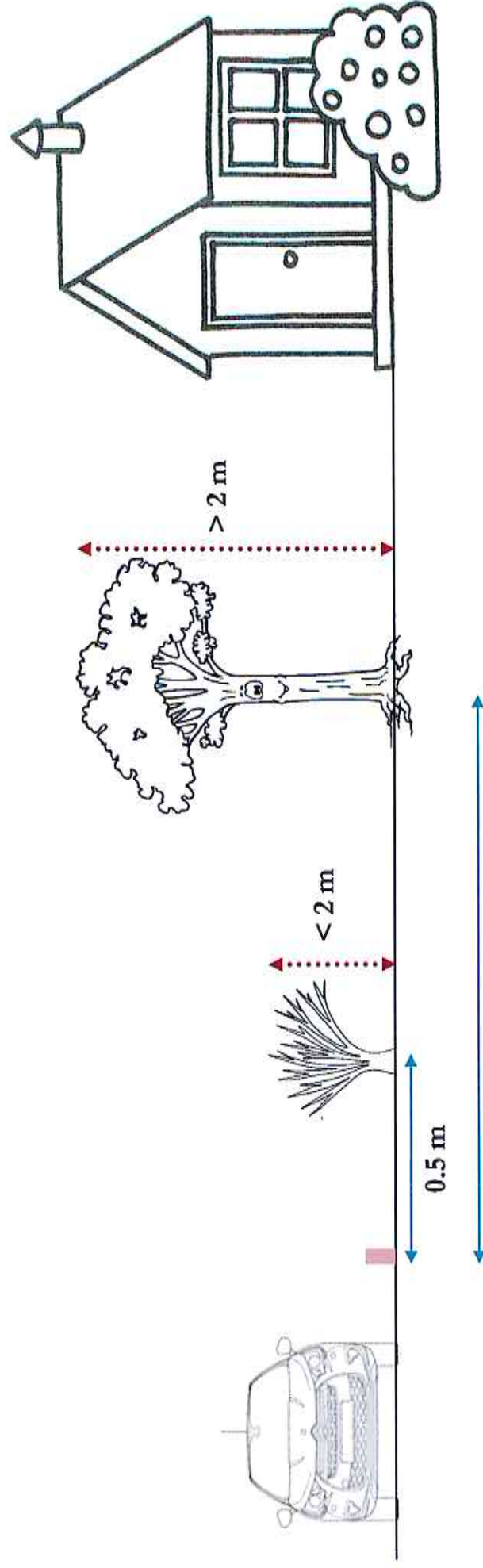
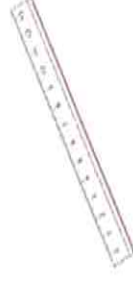
Tranchée sous trottoir

(échelle schématique)



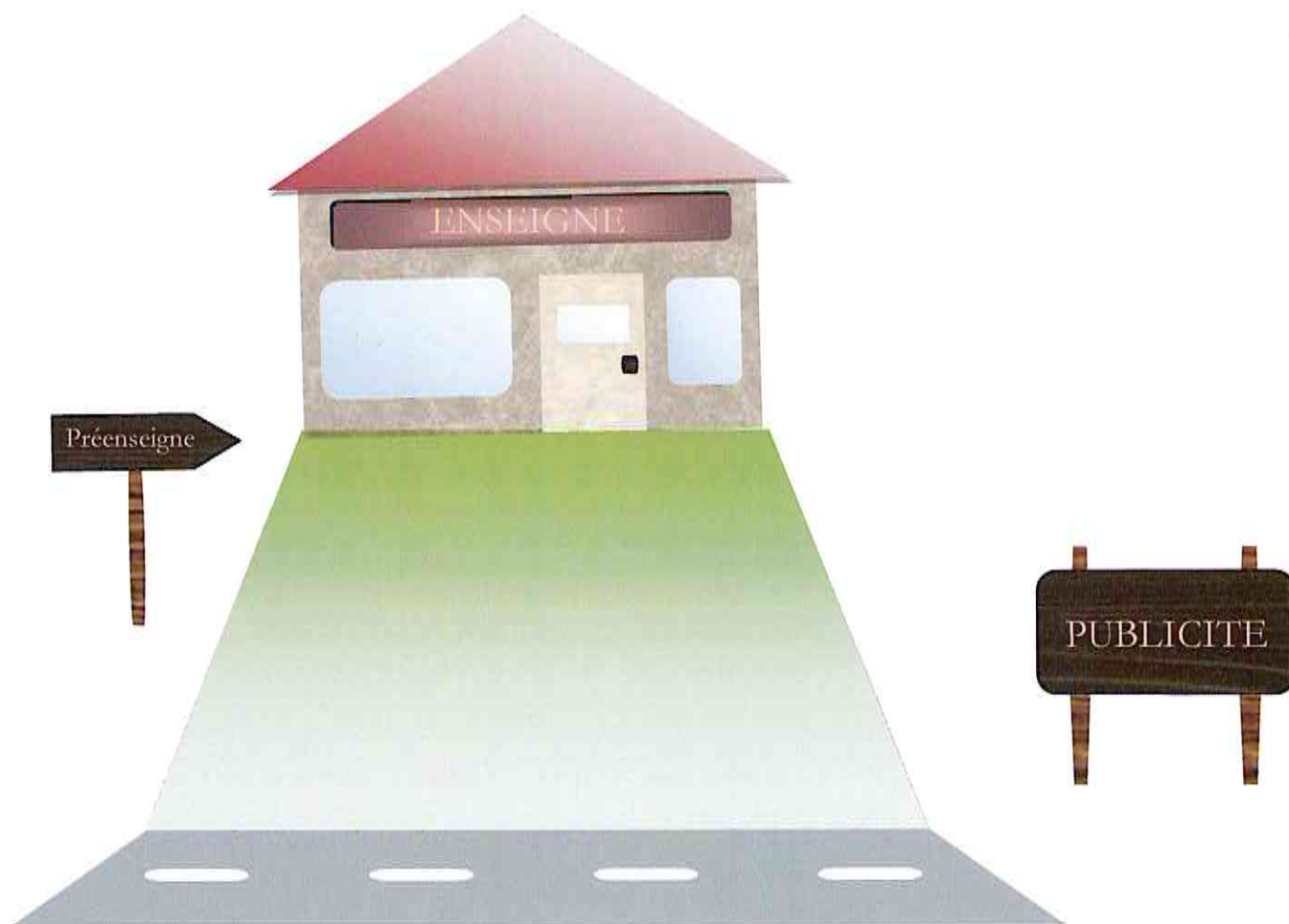
* Enrobé à froid ép. 0,04m en BB 0/6 pour réfection provisoire

Distance minimale réglementaire des plantations à proximité des voies publiques



Annexe 15

Illustration de publicité, préenseigne et enseigne



PREENSEIGNE

Une préenseigne est toute inscription, forme ou image indiquant la proximité d'un immeuble où s'exerce une activité déterminée

ENSEIGNE

Une enseigne est toute inscription, forme ou image apposée sur un immeuble et relative à une activité qui s'y exerce

PUBLICITE

Une publicité est, à l'exclusion des enseignes et des préenseignes, toute inscription, forme ou image, destinée à informer le public ou à attirer son attention, les dispositifs dont le principal objet est de recevoir lesdites inscriptions, formes ou images étant assimilées à des publicités

Formulaire de demande préalable relative à un dispositif ou à un matériel supportant de la publicité, une préenseigne ou une enseigne

Formulaire *cerfa* N° 14798*01

Demande de :

- nouvelle installation
- remplacement
- modification

Demande d'autorisation préalable

de nouvelle installation ☐
de remplacement ☐
de modification ☐

d'un dispositif ou d'un matériel supportant de la publicité, une préenseigne ou une enseigne

Livre V - Titre VIII - Chapitre 1^{er} - art. L. 581-9 et L. 581-44, R. 581-9 à R. 581-21 du code de l'Environnement

Cadre réservé à l'administration

Date de réception

Dossier transmis à

Numéro d'autorisation

___/___/___

le ___/___/___
ABF ☐ préfet de région ☐

AP - ___ - ___ - ___ - ___

Compléter la partie concernant le dispositif visé par la demande d'autorisation

Un imprimé ne peut concerner qu'un seul type de dispositif.

Lorsque plusieurs dispositifs du même type sont installés sur le même terrain, un seul imprimé peut être renseigné.

Lorsque plus de 3 enseignes sont installées pour une même activité, un second imprimé doit être renseigné.

1. Identité du déclarant projetant d'exploiter le dispositif

Vous êtes un particulier :

Madame ☐

Monsieur ☐

Nom

Prénom

Vous êtes une personne morale :

Dénomination

Raison sociale :

N° SIRET

Forme juridique

Représentant de la personne morale

Madame ☐

Monsieur ☐

Nom

Prénom

2. Coordonnées du déclarant

Adresse : Numéro

Extension

Lieu-dit ou boîte postale

Voie

Code postal

Localité

N° de téléphone

N° de télécopie

Adresse électronique

3. Localisation d'installation du ou des dispositifs

Département

Commune

Adresse

4. Enseignes

Situation de l'activité

RDC ☐

Etage(s) n°

4.1. Enseigne n°1

Support de l'enseigne projetée :

Sur toiture

☐

Scellée au sol ou installée directement sur le sol (supérieures à 1 m²)

☐

Sur façade

parallèle à la façade

☐

perpendiculaire à la façade

☐

Sur clôture

☐

Sur auvent ou marquise

☐

Sur garde-corps

☐

Enseigne à faisceau de rayonnement laser

☐

Puissance de la source

Type d'enseigne

Lettres individuelles

☐

Bandeau support

☐

Enseigne double-face

☐

Autre (précisez) :

| | | |
|--|---------------------------------|--|
| Enseigne lumineuse | Oui <input type="checkbox"/> | Non <input type="checkbox"/> |
| Projection ou transparence | <input type="checkbox"/> | Lettre découpées <input type="checkbox"/> Clignotante (pharmacie et services d'urgence) <input type="checkbox"/> |
| Numérique | <input type="checkbox"/> | Autre <input type="checkbox"/> Précisez : _____ |
| Luminance maximale : | de jour _____ cd/m ² | de nuit _____ cd/m ² |
| Efficacité lumineuse | _____ lm/W | |
| Extinction prévue : (horaires indicatif) _____ | | |

Caractéristiques et dimensions

| | | |
|-----------|-------------|-----------------------------------|
| Couleur : | fond _____ | lettres _____ |
| Largeur | ____, ____m | Hauteur _____m |
| | | Epaisseur _____ cm |
| | | Surface _____, ____m ² |

Saillie par rapport au bâtiment (à faire figurer sur le plan de masse coté - pièce AP2)

| | | | |
|--|------------------|-----------------------|---------------|
| Hauteur libre au dessus du niveau du sol | ____, ____mètres | Saillie sur la façade | ____, ____ cm |
| Largeur de la rue | ____, ____mètres | Largeur du trottoir | ____, ____ cm |

4.2. Enseigne n°2

Support de l'enseigne projetée :

| | | | |
|--|--------------------------|--|---|
| Sur toiture | <input type="checkbox"/> | Scellée au sol ou installée directement sur le sol (supérieures à 1 m ²) | <input type="checkbox"/> |
| Sur façade | <input type="checkbox"/> | parallèle à la façade | <input type="checkbox"/> perpendiculaire à la façade <input type="checkbox"/> |
| Sur clôture | <input type="checkbox"/> | Sur auvent ou marquise | <input type="checkbox"/> Sur garde-corps <input type="checkbox"/> |
| Enseigne à faisceau de rayonnement laser | <input type="checkbox"/> | Puissance de la source | _____ |

Type d'enseigne

| | | | | | |
|-----------------------|--------------------------|-----------------|--------------------------|----------------------|--------------------------|
| Lettres individuelles | <input type="checkbox"/> | Bandeau support | <input type="checkbox"/> | Enseigne double-face | <input type="checkbox"/> |
| Précisez : _____ | | | | | |

| | | |
|--|---------------------------------|--|
| Enseigne lumineuse | Oui <input type="checkbox"/> | Non <input type="checkbox"/> |
| Projection ou transparence | <input type="checkbox"/> | Lettre découpées <input type="checkbox"/> Clignotante (pharmacie et services d'urgence) <input type="checkbox"/> |
| Numérique | <input type="checkbox"/> | Autre <input type="checkbox"/> Précisez : _____ |
| Luminance maximale : | de jour _____ cd/m ² | de nuit _____ cd/m ² |
| Efficacité lumineuse | _____ lm/W | |
| Extinction prévue : (horaires indicatif) _____ | | |

Caractéristiques et dimensions

| | | |
|-----------|-------------|-----------------------------------|
| Couleur : | fond _____ | lettres _____ |
| Largeur | ____, ____m | Hauteur _____m |
| | | Epaisseur _____ cm |
| | | Surface _____, ____m ² |

Saillie par rapport au bâtiment (à faire figurer sur le plan de masse coté - pièce AP2)

| | | | |
|--|------------------|-----------------------|---------------|
| Hauteur libre au dessus du niveau du sol | ____, ____mètres | Saillie sur la façade | ____, ____ cm |
| Largeur de la rue | ____, ____mètres | Largeur du trottoir | ____, ____ cm |

4.3. Enseigne n°3

Support de l'enseigne projetée :

| | | | |
|--|--------------------------|--|---|
| Sur toiture | <input type="checkbox"/> | Scellée au sol ou installée directement sur le sol (supérieures à 1 m ²) | <input type="checkbox"/> |
| Sur façade : | <input type="checkbox"/> | parallèle à la façade | <input type="checkbox"/> perpendiculaire à la façade <input type="checkbox"/> |
| Sur clôture | <input type="checkbox"/> | Sur auvent ou marquise | <input type="checkbox"/> Sur garde-corps <input type="checkbox"/> |
| Enseigne à faisceau de rayonnement laser | <input type="checkbox"/> | Puissance de la source | _____ |

Type d'enseigne

| | | | | | |
|-----------------------|--------------------------|-----------------|--------------------------|----------------------|--------------------------|
| Lettres individuelles | <input type="checkbox"/> | Bandeau support | <input type="checkbox"/> | Enseigne double-face | <input type="checkbox"/> |
| Précisez : _____ | | | | | |

| | | |
|----------------------------|---------------------------------|--|
| Enseigne lumineuse | Oui <input type="checkbox"/> | Non <input type="checkbox"/> |
| Projection ou transparence | <input type="checkbox"/> | Lettre découpées <input type="checkbox"/> Clignotante (pharmacie et services d'urgence) <input type="checkbox"/> |
| Numérique | <input type="checkbox"/> | Autre <input type="checkbox"/> Précisez : _____ |
| Luminance maximale : | de jour _____ cd/m ² | de nuit _____ cd/m ² |

| | | | | | |
|--|-------------|---------|-------------|-----------|--------------------------|
| Efficacité lumineuse | | | | lm/W | |
| Extinction prévue : (horaires indicatif) | | | | | |
| Caractéristiques et dimensions | | | | | |
| Couleur : | fond | | lettres | | |
| Largeur | ___ , ___ m | Hauteur | ___ , ___ m | Epaisseur | ___ cm |
| | | | | Surface | ___ , ___ m ² |

Saillie par rapport au bâtiment (à faire figurer sur le plan de masse côté - pièce AP2)

| | | | |
|--|------------------|-----------------------|--------------|
| Hauteur libre au dessus du niveau du sol | ___ , ___ mètres | Saillie sur la façade | ___ , ___ cm |
| Largeur de la rue | ___ , ___ mètres | Largeur du trottoir | ___ , ___ cm |

4.4. Autres enseignes existantes pour le même établissement

| | | | | |
|---|--------|--|-----------------|--------------------------|
| Enseigne sur toiture : | Nombre | | Surface cumulée | ___ , ___ m ² |
| Enseigne sur façade : | Nombre | | Surface cumulée | ___ , ___ m ² |
| Enseigne scellée au sol ou installée directement sur le sol (supérieure à 1m ²) | Nombre | | | |

4.5. Surface cumulée des enseignes installées et des enseignes existantes (pour le même établissement)

| | | | | | |
|--|--------------------------|---|--------------------------|----------------------------------|--------------------------|
| Surface cumulée des enseignes sur toiture de l'établissement | ___ , ___ m ² | Surface cumulée des enseignes sur façade de l'établissement | ___ , ___ m ² | Surface de la façade commerciale | ___ , ___ m ² |
|--|--------------------------|---|--------------------------|----------------------------------|--------------------------|

4.6. Cas particulier du lieu où sont localisées les enseignes

| | | |
|---|------------------------------|------------------------------|
| L'activité est-elle située dans une zone couverte par un RLP : | Oui <input type="checkbox"/> | Non <input type="checkbox"/> |
| Zonage du règlement local de publicité | | |
| S'agit-il d'enseigne(s) temporaire(s) ? | Oui <input type="checkbox"/> | Non <input type="checkbox"/> |
| Durée d'installation | | |
| Enseigne(s) apposée(s) sur un immeuble classé ou dans le champ de visibilité de cet immeuble, sur un immeuble inscrit à l'inventaire supplémentaire. (R. 581-16 II 1° du CE) | Oui <input type="checkbox"/> | Non <input type="checkbox"/> |
| Précisez | | |
| Enseigne(s) apposée(s) sur un monument naturel, dans un site classé, un cœur de parc national, une réserve naturelle ou sur un arbre. (R. 581-16 II 2° du CE) | Oui <input type="checkbox"/> | Non <input type="checkbox"/> |
| Précisez | | |
| Enseigne(s) apposée(s) dans un secteur sauvegardé (R. 581-16 II 3° du CE) | Oui <input type="checkbox"/> | Non <input type="checkbox"/> |
| Précisez | | |
| Enseigne(s) apposée(s) dans une zone de protection du patrimoine architectural, urbain ou paysager, (ZPPAUP) ou une aire de mise en valeur de l'architecture et du patrimoine (AMVAP) (R. 581-16 II 4° du CE) | Oui <input type="checkbox"/> | Non <input type="checkbox"/> |
| Précisez | | |
| Enseigne(s) apposée(s) dans une zone de protection délimitée autour d'un site classé, dans un parc naturel régional, dans un site inscrit à l'inventaire ou sa zone de protection, dans l'aire d'adhésion d'un parc national, dans une zone Natura 2000 (zone spéciale de conservation ou une zone de protection spéciale) (L. 581-8 du CE) | Oui <input type="checkbox"/> | Non <input type="checkbox"/> |
| Précisez | | |

5. Dispositif lumineux (à l'exclusion des concessions de mobilier urbain, des dispositifs de micro-affichage, et des dispositifs supportant des affiches éclairées par projection ou par transparence)

5.1. Localisation du dispositif ou du matériel

| | | | | | |
|---|--------------------------|---|---|--|--|
| Propriété privée <input type="checkbox"/> | | | Domaine public <input type="checkbox"/> | | |
| Superficie du terrain (hors domaine public) | ___ , ___ m ² | Référence cadastrale (indicative) | | | |
| Propriété privée : | | | Domaine public : | | |
| Longueur du côté de l'unité foncière bordant la voie publique | ___ , ___ mètres | Longueur du côté l'unité foncière bordant l'emplacement prévu | ___ , ___ mètres | | |

Distance de l'installation projetée par rapport : (uniquement dispositifs scellés au sol ou installés directement sur le sol)

Aux limites séparatives de propriété (*hors domaine public*) — — , — — mètres aux baies des immeubles situées sur des fonds voisins — — , — — mètres

Si la commune d'installation est dotée d'un Règlement local de publicité :

Zonage du règlement local de publicité (*indicatif*)

Si l'installation a lieu hors agglomération :

Emprise d'aéroport ☐

Emprise de gare ferroviaire ☐

Périmètre d'un établissement de centre commercial délimité par le RLP ☐

5.2. Nature du dispositif ou du matériel

Dispositifs muraux

| | | | | |
|--|--------------------------------------|----------------------|--------------------------------------|----------------------|
| Sur mur : | Nombre | <input type="text"/> | Format | <input type="text"/> |
| Sur clôture : | Nombre | <input type="text"/> | Format | <input type="text"/> |
| Sur palissade : | Nombre | <input type="text"/> | Format | <input type="text"/> |
| Autre (<i>précisez</i>) <input type="text"/> | Nombre | <input type="text"/> | Format | <input type="text"/> |
| Dispositifs scellés au sol ou installés directement sur le sol | Nombre | <input type="text"/> | Format | <input type="text"/> |
| Nombre de faces : | Simple-face <input type="checkbox"/> | <input type="text"/> | Double-face <input type="checkbox"/> | <input type="text"/> |
| Dispositifs sur toiture | Nombre | <input type="text"/> | Format | <input type="text"/> |

Caractéristiques de la publicité lumineuse

| | | | | | | |
|------------------------------|--------------------------|--------------------|---|--------------------------|---|-------|
| Durée d'installation | | | | | (8 ans maximum) | |
| Lettres découpées | <input type="checkbox"/> | Autre (précisez) : | | <input type="checkbox"/> | | |
| Numérique | <input type="checkbox"/> | A images animées | <input type="checkbox"/> | A images fixes | <input type="checkbox"/> Vidéo <input type="checkbox"/> | |
| Luminance maximale : | de jour | | cd/m² | de nuit | | cd/m² |
| Luminance moyenne : | de jour | | cd/m² | de nuit | | cd/m² |
| Efficacité lumineuse : | | lm/W | Consommation électrique (<i>dispositif numérique</i>) | | | kWh |
| Extinction prévue : horaires | | | | | | |

5.3. Autres dispositifs ou matériels existant sur le terrain (si installation sur une propriété privée)

Dispositifs muraux

| | | | | |
|--|--------|----------------------|--------|----------------------|
| Sur mur : | Nombre | <input type="text"/> | Format | <input type="text"/> |
| Sur clôture : | Nombre | <input type="text"/> | Format | <input type="text"/> |
| Sur palissade : | Nombre | <input type="text"/> | Format | <input type="text"/> |
| Autre : (<i>précisez</i>) | Nombre | <input type="text"/> | Format | <input type="text"/> |
| Dispositifs scellés au sol ou installés directement sur le sol | Nombre | <input type="text"/> | Format | <input type="text"/> |
| Dispositifs sur toiture | Nombre | <input type="text"/> | Format | <input type="text"/> |

6. Installation de publicité lumineuse sur mobilier urbain dans le cadre d'une concession d'affichage (à l'exclusion des dispositifs supportant des affiches éclairées par projection ou par transparence)

N'indiquez ici que le nombre de dispositifs concernés par la concession, précisez sur la pièce AP12 leurs nature, format, localisation, distance par rapport aux baies des immeubles situés sur les fonds

| | | | | | |
|--------------------------|--------|----------------------|---------------------------|--------|----------------------|
| Abris : | Nombre | <input type="text"/> | Colonnes porte-affiches : | Nombre | <input type="text"/> |
| Kiosques : | Nombre | <input type="text"/> | Mâts porte-affiche : | Nombre | <input type="text"/> |
| Mobilier d'information : | Nombre | <input type="text"/> | | | |

7. Dispositifs de petit format intégrés à des devantures commerciales supportant de la publicité lumineuse (à l'exclusion des dispositifs supportant des affiches éclairées par projection ou par transparence)

Surface de la devanture commerciale

_____, ____ m²

La surface cumulée des dispositifs déclarés et déjà présents ne peut excéder le dixième de la surface de la devanture commerciale, dans la limite de 2 m²

Nature des dispositifs

| | | | | | |
|--|---------------------------|--------|-------|-------|---------------------------|
| Surface | ____, ____ m ² | Nombre | _____ | Cumul | ____, ____ m ² |
| Surface | ____, ____ m ² | Nombre | _____ | Cumul | ____, ____ m ² |
| Surface | ____, ____ m ² | Nombre | _____ | Cumul | ____, ____ m ² |
| Surface cumulée des dispositifs déclarés | | | | | ____, ____ m ² |

Autres dispositifs de petit-format lumineux et non lumineux déjà installés sur la devanture concernée

| | | | | | |
|--|---------------------------|--------|-------|-------|---------------------------|
| Surface | ____, ____ m ² | Nombre | _____ | Cumul | ____, ____ m ² |
| Surface | ____, ____ m ² | Nombre | _____ | Cumul | ____, ____ m ² |
| Surface | ____, ____ m ² | Nombre | _____ | Cumul | ____, ____ m ² |
| Surface cumulée des dispositifs déjà installés | | | | | ____, ____ m ² |

Caractéristiques de la publicité lumineuse

| | | | | | |
|----------------------|--------------------------|-------------------------|--------------------------|-------------------------|--------------------------|
| Durée d'installation | (8 ans maximum) | | | | |
| Lettres découpées | <input type="checkbox"/> | Autre (précisez) | <input type="checkbox"/> | | |
| Numérique | <input type="checkbox"/> | A images animées | <input type="checkbox"/> | A images fixes | <input type="checkbox"/> |
| | | | | Vidéo | <input type="checkbox"/> |
| Luminance maximale | de jour | _____ cd/m ² | de nuit | _____ cd/m ² | |
| Luminance moyenne | de jour | _____ cd/m ² | de nuit | _____ cd/m ² | |
| Efficacité lumineuse | lm/W | | | | |

8. Bâches

8.1. Bâches de chantier

Nature des travaux (précisez)

Durée des travaux

BBC rénovation ☐

Emplacement de l'échafaudage

Surface de la bâche

_____, ____ m²

Surface de la publicité :

_____, ____ m²

Durée d'installation de la bâche

(ne peut excéder l'utilisation effective des échafaudages pour les travaux)

8.2. Emplacement de bâches publicitaires

Type de support

Surface de la bâche

_____, ____ m²

Durée d'installation

(8 ans maximum)

9. Dispositif temporaire de dimension exceptionnelle

Type de manifestation annoncée

Date de la manifestation
annoncée

Surface du dispositif

Durée d'installation

10. Engagement du demandeur ou du mandataire

J'atteste avoir qualité pour effectuer la présente demande d'autorisation préalable.
Je certifie sur l'honneur l'exactitude des renseignements ci-dessus.

Fait à :

Le, _ _ _ _ _

Signature du demandeur

Votre demande d'autorisation doit être établie en 3 exemplaires et doit être adressé :

- à la mairie où est envisagé le dispositif: lorsque la commune est couverte par un règlement local de publicité ou lorsqu'il s'agit d'une demande concernant un emplacement de bâche ou un dispositif de dimension exceptionnelle
- à la préfecture du département où est envisagé le dispositif: lorsque la commune n'est pas couverte par un règlement local de publicité

Bordereau de dépôt des pièces jointes à une demande d'autorisation préalable

d'un dispositif ou d'un matériel supportant de la publicité ou une
préenseigne ou une enseigne

Cette liste est exhaustive et aucune autre pièce ne peut vous être demandée.

Vous devez fournir 3 dossiers.

1. PIÈCES OBLIGATOIRES POUR TOUTES LES DEMANDES

| Pièce | | Nombre d'exemplaires |
|---|--------------------------|-------------------------|
| AP1. Plan de situation du terrain (1) | <input type="checkbox"/> | 3 |
| AP2. Plan de masse coté (1) | <input type="checkbox"/> | 3 |
| AP3. Représentation graphique de l'enseigne cotée en trois dimensions | <input type="checkbox"/> | 3 |
| AP4. Pour les nouvelles installations : accord daté du propriétaire ou du gestionnaire du terrain où est installé le dispositif | <input type="checkbox"/> | 3 |

(1) cette pièce n'est pas exigée si le matériel est implanté sur le domaine public

Pour les dispositifs de micro affichage, les pièces AP1 et AP2 concernent la devanture commerciale et non le terrain.

2. PIÈCES SUPPLÉMENTAIRES À JOINDRE EN FONCTION DES DISPOSITIFS

Lorsque la demande concerne une enseigne ou une enseigne laser

| | | |
|---|--------------------------|---|
| AP5. Mise en situation de l'enseigne | <input type="checkbox"/> | 3 |
| AP6. Vue de l'immeuble concerné avec et sans l'enseigne, ou avant changement de l'enseigne | <input type="checkbox"/> | 3 |
| AP7. Appréciation sur son intégration dans l'environnement | <input type="checkbox"/> | 3 |
| AP8. Notice descriptive mentionnant la puissance de la source laser, les caractéristiques du ou des faisceaux et la description des effets produits | <input type="checkbox"/> | 3 |

Lorsque la demande concerne un dispositif publicitaire lumineux, l'installation de publicité lumineuse sur du mobilier urbain dans le cadre d'une concession d'affichage ou l'installation de publicité lumineuse sur du micro-affichage

| | | |
|--|--------------------------|---|
| AP9. Analyse du cycle de vie du dispositif | <input type="checkbox"/> | 3 |
| AP10. Visibilité depuis la voie publique la plus proche | <input type="checkbox"/> | 3 |
| AP11. Appréciation sur sa compatibilité avec le cadre de vie environnant, sur son insertion architecturale, sur son respect des principes de la sécurité routière, sur les nuisances visuelles pour l'homme et l'environnement | <input type="checkbox"/> | 3 |
| AP12. Liste des dispositifs de mobilier urbain dans le cadre d'une concession d'affichage indiquant pour chaque dispositif : sa nature, son format, sa localisation, sa distance par rapport aux baies des immeubles situés sur les fonds voisins et les éléments des pièces AP9, AP10 et AP11. | <input type="checkbox"/> | 3 |

Lorsque la demande concerne un emplacement de bache

| | | |
|--|--------------------------|---|
| AP13. Esquisses ou photos de la bache et de l'emplacement envisagé | <input type="checkbox"/> | 3 |
| AP14. Notice sur les procédés utilisés et les caractéristiques des supports | <input type="checkbox"/> | 3 |
| AP15. Appréciation de son insertion architecturale, de son impact sur le cadre de vie environnant, et de ses incidences sur la sécurité routière | <input type="checkbox"/> | 3 |

Lorsque la demande concerne un dispositif temporaire de dimension exceptionnelle

| | | |
|--|--------------------------|---|
| AP16. Esquisses ou photos du dispositif, de la publicité et de l'emplacement envisagé | <input type="checkbox"/> | 3 |
| AP17. Notice sur les procédés utilisés et les caractéristiques des supports | <input type="checkbox"/> | 3 |
| AP18. Appréciation de son insertion architecturale, de son impact sur le cadre de vie environnant, et de ses incidences sur la sécurité routière | <input type="checkbox"/> | 3 |

Notice d'information pour les demandes d'autorisations préalables d'un dispositif ou d'un matériel supportant de la publicité ou une préenseigne ou une enseigne

1 – DANS QUEL CAS UTILISER CE FORMULAIRE ?

• Quels dispositifs sont concernés par la demande d'autorisation préalable ?

Sont concernés par l'autorisation préalable :

- Enseignes:
 - Installées sur le territoire d'une commune couverte par un Règlement Local de Publicité
 - Installées sur un immeuble ou dans un lieu mentionné au L. 581-4 du code de l'Environnement
 - Installées dans un lieu mentionné au L. 581-8 du CE
- Enseignes à faisceau laser
- Enseignes temporaires :
 - Installée sur un immeuble ou dans un lieu mentionné au L. 581-4 du CE
 - Scellées au sol ou installées sur le sol dans un lieu mentionné au L. 581-8 du CE
- Dispositifs de publicité lumineuse, autre que ceux supportant des affiches éclairées par projection ou transparence
- Mobilier urbain supportant de la publicité lumineuse,
- Emplacement de bâches
- Dispositifs de dimension exceptionnelle

2 – INFORMATIONS UTILES

• Qui doit déposer une demande d'autorisation préalable ?

Vous devez déposer une demande dans l'une des deux situations suivantes :

- Enseignes : vous êtes la personne ou le mandataire représentant l'entreprise qui exerce l'activité signalée
- Dispositif publicitaire : vous êtes la personne ou le mandataire représentant l'entreprise qui projette d'exploiter le dispositif ou le matériel

3 – MODALITES PRATIQUES

• Comment constituer le dossier de demande d'autorisation ?

Pour que votre dossier soit complet, le formulaire doit être soigneusement rempli. Le dossier doit comporter les pièces figurant dans le bordereau de remise. Le numéro de chaque pièce figurant dans le bordereau de remise doit être reporté sur la pièce correspondante.

Si vous oubliez des pièces ou si les informations nécessaires à l'examen de votre demande ne sont pas présentes, l'instruction de votre dossier ne pourra pas débuter.

Attention : votre dossier sera examiné sur la foi des déclarations et des documents que vous fournissez. En cas de fausse déclaration, vous vous exposez à une annulation de la décision et à des sanctions pénales.

• Où déposer le dossier ?

La demande d'autorisation préalable doit être adressée par pli recommandé avec demande d'avis de réception ou déposée contre récépissé daté :

- Soit en mairie : lorsque la commune où est envisagé le dispositif est couverte par un règlement local de publicité, ou lorsqu'il s'agit d'une demande concernant un emplacement de bâche ou un dispositif de dimension exceptionnelle
- Soit en préfecture : lorsque la commune où est envisagé le dispositif n'est pas couverte par un règlement local de publicité

• Quand sera donnée la réponse ?

Le délai d'instruction est de 2 mois.

A défaut de notification dans ce délai, l'autorisation est réputée accordée dans les termes où elle a été demandée.

4 – INFORMATIONS COMPLEMENTAIRES

Si vous avez un doute sur le régime (déclaration ou autorisation) auquel doit être soumis le dispositif, vous pouvez vous renseigner auprès de la mairie ou de la préfecture du lieu où vous souhaitez installer le dispositif.

▲ Adresse du portail Internet du ministère:

<http://www.developpement-durable.gouv.fr>

▲ Vous pouvez remplir un formulaire en ligne :

https://www.formulaires.modernisation.gouv.fr/gf/cerfa_14798.do

Récépissé de dépôt d'une demande d'autorisation préalable d'un dispositif ou d'un matériel supportant de la publicité ou une préenseigne ou une enseigne

Madame, Monsieur,

Vous avez déposé une demande d'autorisation préalable pour un ou plusieurs dispositifs ou matériels supportant de la publicité, une préenseigne ou une enseigne.

Le délai d'instruction de votre dossier est de DEUX MOIS, suivant la réception de votre dossier, et, si vous ne recevez pas de courrier de l'administration dans ce délai, l'autorisation est réputée accordée dans les termes où elle a été demandée.

Toutefois, dans le mois qui suit le dépôt de votre dossier, l'administration peut vous écrire pour vous indiquer qu'il manque une ou plusieurs pièces à votre dossier, qu'il vous convient de produire dans un délai de deux mois suivant la réception de ce courrier.

Si vous ne produisez pas les informations, pièces et documents manquants dans ce délai, votre demande fera l'objet d'une décision tacite de rejet.

Lorsque votre dossier sera complet, dans le délai imparti, vous recevrez alors le présent récépissé faisant courir le délai d'instruction.

Si vous n'avez pas reçu de décision concernant votre demande à la fin des deux mois suivant la réception du présent récépissé, votre demande est réputée accordée et vous pourrez installer votre dispositif.

Cadre réservé à l'administration

Le(s) dispositif(s) ayant fait l'objet d'une demande d'autorisation

n°

déposée le :

par

est autorisé à défaut de réponse de l'administration deux mois après cette date.

Cachet de l'administration :

**Formulaire de déclaration annuelle
pour les supports existants au 1^{er}
janvier 2014**

**TAXE LOCALE SUR LA PUBLICITE EXTERIEURE
-TLPE-**

TAXE LOCALE SUR LA PUBLICITE EXTERIEURE – DECLARATION ANNUELLE

DECLARATION POUR LES SUPPORTS EXISTANTS AU 1er JANVIER 2014

(à retourner en Mairie de Villeneuve lez Avignon – Service Police Administrative – Tél. : 04 90 27 49 83 **avant le 15 avril 2014**)

Identification de l'entité :

Nom et prénom ou raison sociale : _____

Domicile ou adresse de l'établissement : _____

Nom de l'enseigne commerciale : _____

Adresse de facturation : _____

N° de téléphone, télécopie, adresse e-mail : _____

Adresse email : _____

N° de SIRET : _____

Date d'inscription au RCS _____

Rappel législatif :

Sont taxables, les supports publicitaires fixes visibles de toute voie (publique ou privée) ouverte à la circulation publique.

- Dispositifs publicitaire et pré-enseignes non numériques : 15 €.
- Dispositifs publicitaire et pré-enseignes numériques : 45 €.
- Enseignes égales ou plus à 12m2 : 15 €.
- Enseignes comprises entre 12m2 et 50m2 : 30 €.
- Enseignes de plus de 50m2 : 60 €

Pour mémoire, sont exonérés :

- les dispositifs exclusivement dédiés à l'affichage de publicités à visée non commerciale ou concernant des spectacles,
- les enseignes, si la somme de leurs superficies est égale au plus à 7m².

1 – Enseignes :

Les enseignes sont des inscriptions, formes ou images apposées sur un immeuble ou un terrain et relatives à une activité qui s'y exerce.

La superficie à compléter correspond à la somme des superficies des enseignes pour un même établissement.

| Nature de l'enseigne (ex panneau, enseigne façade, enseigne drapeau, vitrophanie, lettrage ...) | Localisation du dispositif | Longueur x largeur (Lxl) | Nombre de faces (f) | Surface L x l x nbre f (nbre de faces) | Type de support (préciser sol ou mural) |
|--|----------------------------|-----------------------------|------------------------|--|--|
| | | | | m² | |
| | | | | m² | |
| | | | | m² | |

TOTAL : m²

2 – Pré-enseignes :

Les pré-enseignes sont des inscriptions, formes ou images indiquant la proximité d'un immeuble ou d'un terrain où s'exerce une activité déterminée.

A compléter pour chaque support.

| Nature de la pré-enseigne (ex panneau, panneau à lattes, totem, drapeau...) | Localisation du dispositif | Longueur x largeur (LxI) | Nombre de faces (f) | Surface L x I x nbre f (nbre de faces) | Type de support (préciser sol ou mural) |
|--|----------------------------|-----------------------------|------------------------|--|--|
| | | | | m ² | |
| | | | | m ² | |
| | | | | m ² | |

TOTAL : m²

3 – Dispositifs publicitaires :

Les dispositifs publicitaires sont les supports qui contiennent une publicité. Une publicité, à l'exception des enseignes et des pré-enseignes, est une inscription, forme ou image destinée à informer le public ou à attirer son attention.

Les dispositifs publicitaires sont ceux situés sur le lieu de vente et à l'extérieur du lieu de vente.

| Nature du dispositif publicitaire (panneau façade, panneau déroulant, panneau à lattes ...) | Localisation du dispositif | Longueur x largeur (LxI) | Nombre de faces (f) | Surface L x I x nbre f (nbre de faces) | Type de support (préciser sol ou mural) |
|--|----------------------------|-----------------------------|------------------------|--|--|
| | | | | m ² | |
| | | | | m ² | |

[illegible]TOTAL: m²

Je m'engage à porter sur cette déclaration tous les éléments existants au 1er janvier de l'année **2014**.

Les supports créés ou supprimés en cours d'année (entre le 1er janvier et le 31 décembre) font l'objet de déclarations supplémentaires, qui doivent être effectuées dans les deux mois suivant la création ou la suppression. Les formulaires sont disponibles auprès de service Police Administrative.

Déclaration annuelle à nous retourner avant le 15 avril 2014 à l'adresse mentionnée en page 1.

A Villeneuve lez Avignon, le 2014

Cachet et Signature.